



Atlas cartographique du document d'objectifs
Site Natura 2000 FR2200372 « Massif forestier du
Haut Bray de l'Oise »



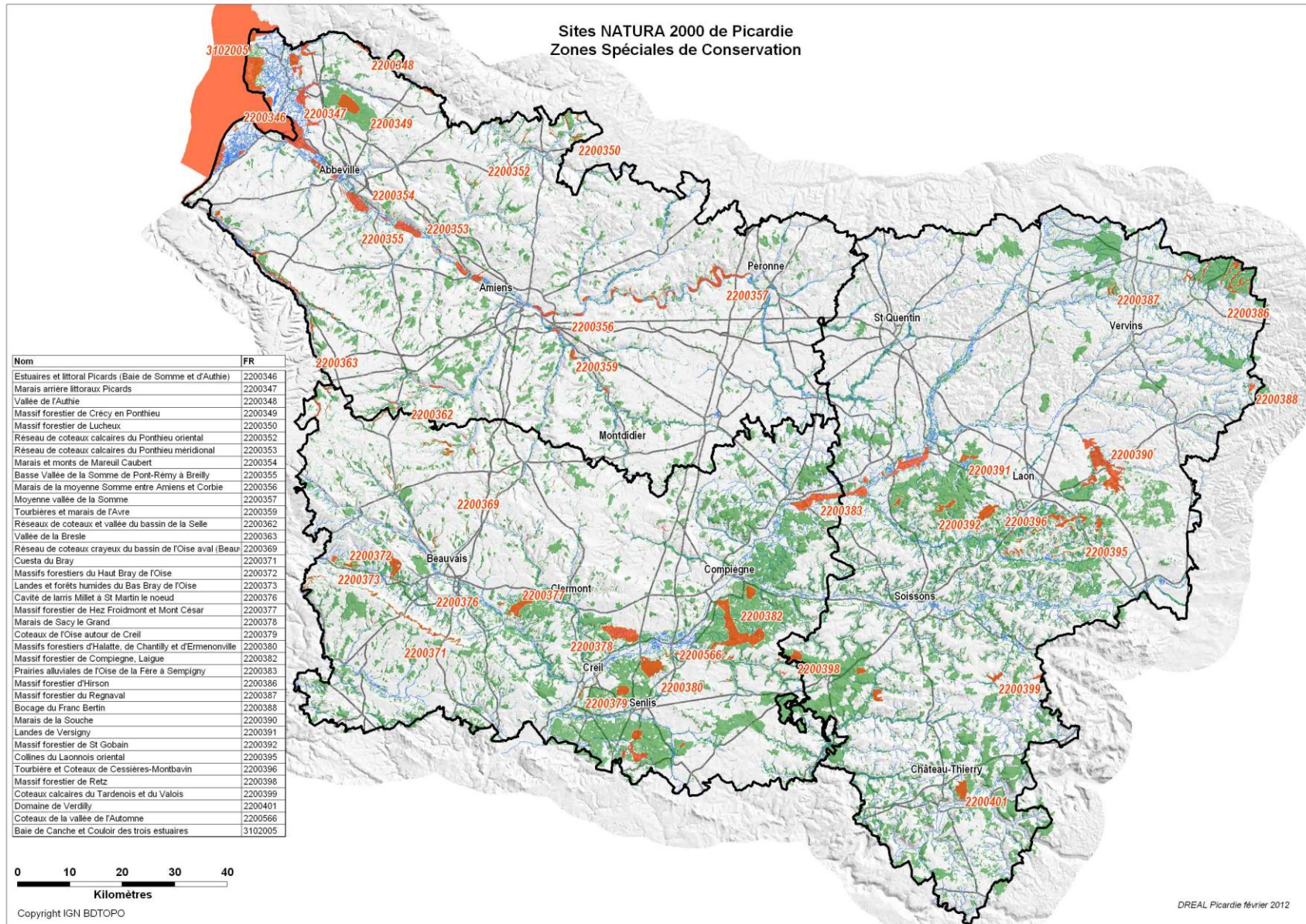
2015



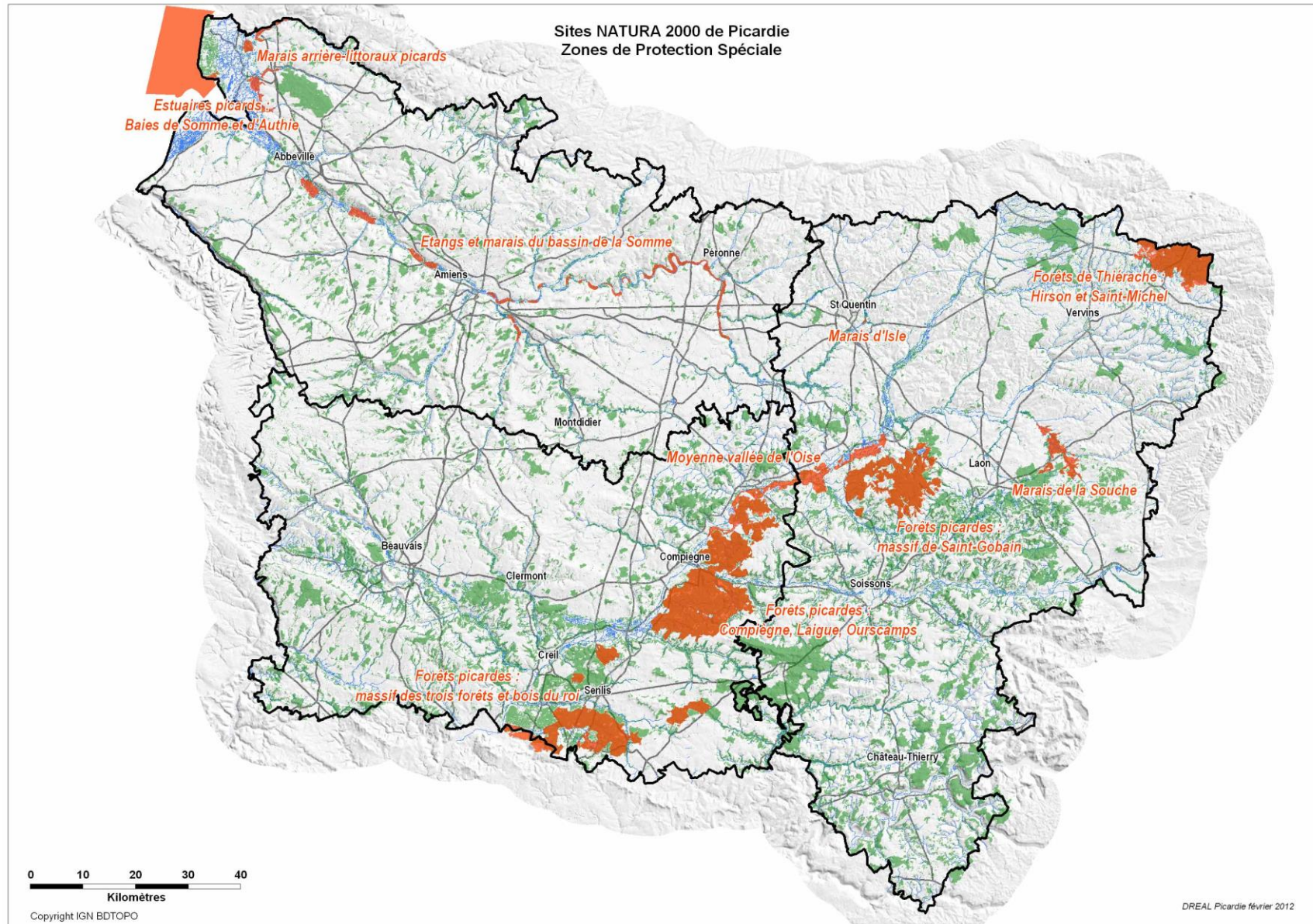
SOMMAIRE

Carte 1 : Localisation des Zones Spéciales de Conservation (ZSC) en Picardie	3
Carte 2 : Localisation des Zones de Protection Spéciale (ZPS) en Picardie	4
Carte 3 : Localisation générale et tableau d'assemblage des planches du site Natura 2000 « Massif forestier du Haut Bray de l'Oise ».....	5
Carte 4 : Limites du site Natura 2000 « Massif forestier du Haut Bray de l'Oise ».....	6
Carte 5 : Localisation des Espaces Naturels Sensibles sur le site Natura 2000 « Massif forestier du Haut Bray de l'Oise »	9
Carte 6 : Localisation des ZNIEFF Type I et II sur site Natura 2000 « Massif forestier du Haut Bray de l'Oise »	10
Carte 7 : Extrait cartographique du PADD	11
Carte 8 : Géologie du site Natura 2000 « Massif forestier du Haut Bray de l'Oise ».....	12
Carte 9 : Topographie et hydrographie du site Natura 2000 « Massif forestier du Haut Bray de l'Oise ».....	13
Carte 10 : Localisation des Plans Simples de Gestion du site Natura 2000 « Massif forestier du Haut Bray de l'Oise »	14
Carte 11 : Types de peuplements du site Natura 2000 « Massif forestier du Haut Bray de l'Oise »	15
Carte 12 : Grands types de milieux du site Natura 2000 « Massif forestier du Haut Bray de l'Oise ».....	16
Carte 13 : Continuités écologiques du site Natura 2000 « Massif forestier du Haut Bray de l'Oise »	19
Carte 14 : Habitats semi-naturels et naturels du site Natura 2000 « Massif forestier du Haut Bray de l'Oise ».....	20
Carte 15 : Statuts habitats semi-naturels et naturels du site Natura 2000 « Massif forestier du Haut Bray de l'Oise ».....	24
Carte 16 : Habitats d'intérêt communautaire et prioritaires du site Natura 2000 « Massif forestier du Haut Bray de l'Oise ».....	27
Carte 17 : État de conservation des habitats d'intérêt communautaire du site Natura 2000 « Massif forestier du Haut Bray de l'Oise ».....	31
Carte 18 : Espèces d'intérêt communautaire du site Natura 2000 « Massif forestier du Haut Bray de l'Oise »	34
Carte 19 : Espèces exotiques envahissantes du site Natura 2000 « Massif forestier du Haut Bray de l'Oise ».....	36
Carte 20 : Orientations de gestion du site Natura 2000 « Massif forestier du Haut Bray de l'Oise »	37
Carte 21 : Parcours des relevés phytosociologiques du site Natura 2000 « Massif forestier du Haut Bray de l'Oise ».....	41

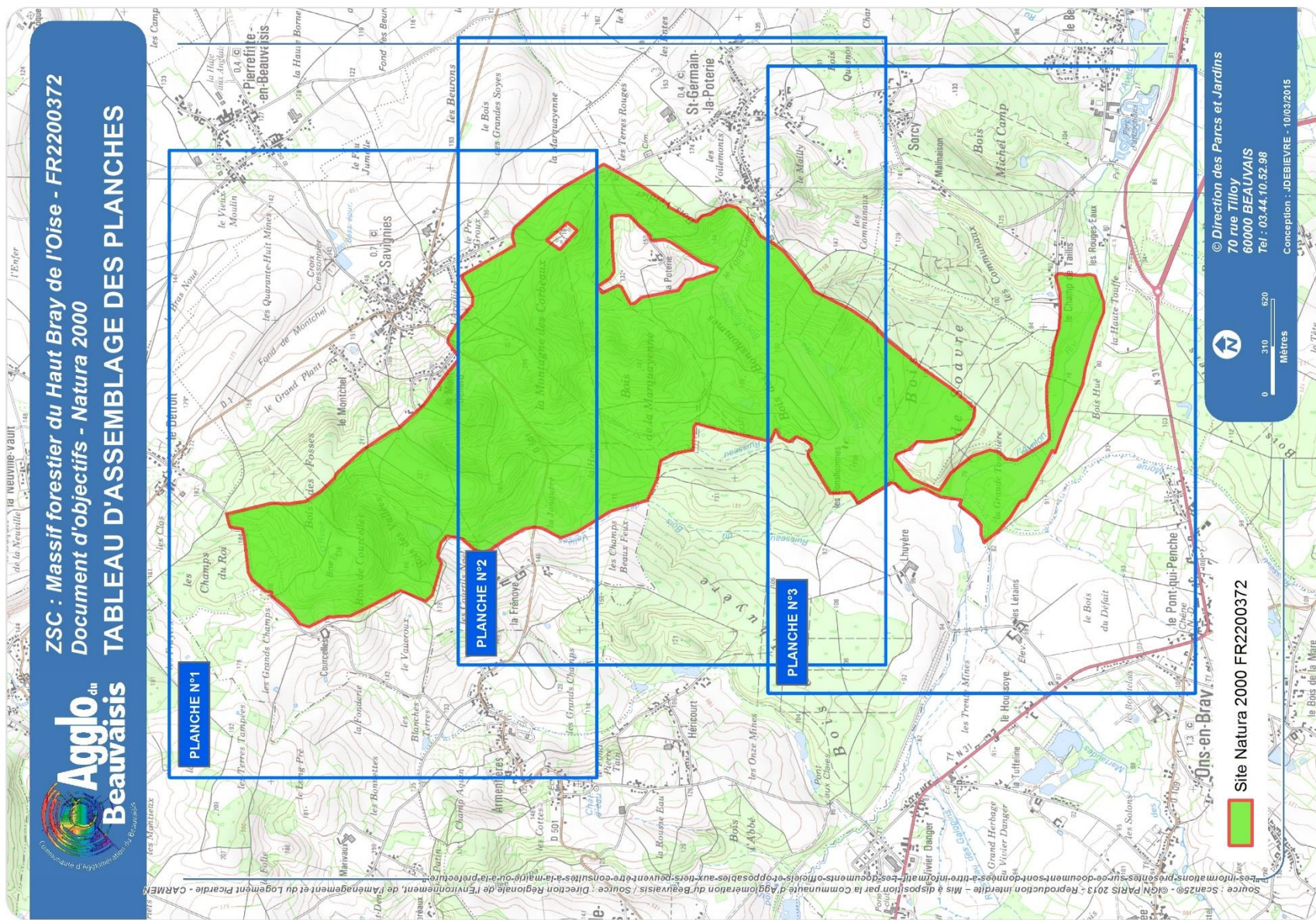
Carte 1 : Localisation des Zones Spéciales de Conservation (ZSC) en Picardie



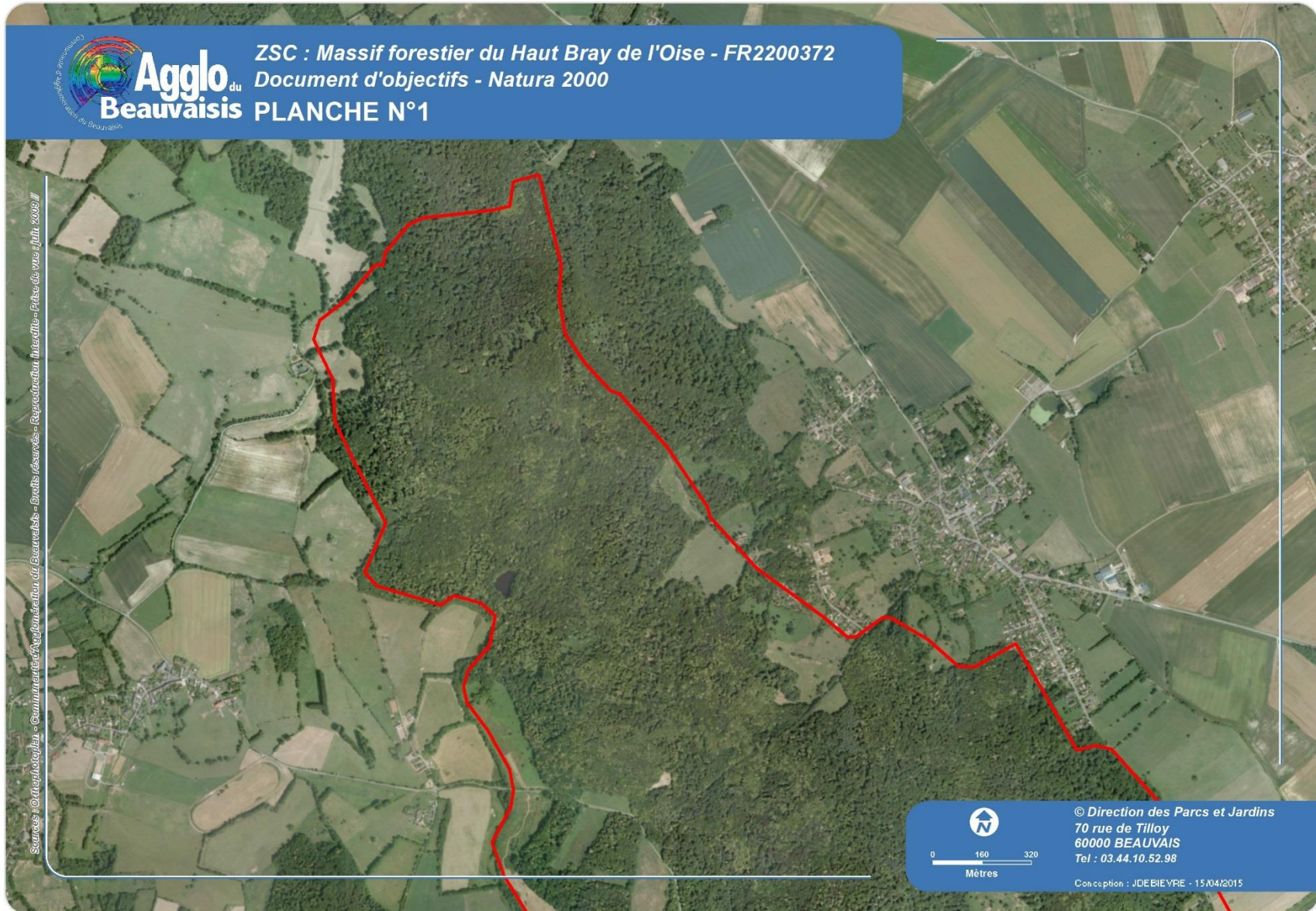
Carte 2 : Localisation des Zones de Protection Spéciale (ZPS) en Picardie



Carte 3 : Localisation générale et tableau d'assemblage des planches du site Natura 2000 « Massif forestier du Haut Bray de l'Oise »



Carte 4 : Limites du site Natura 2000 « Massif forestier du Haut Bray de l'Oise »



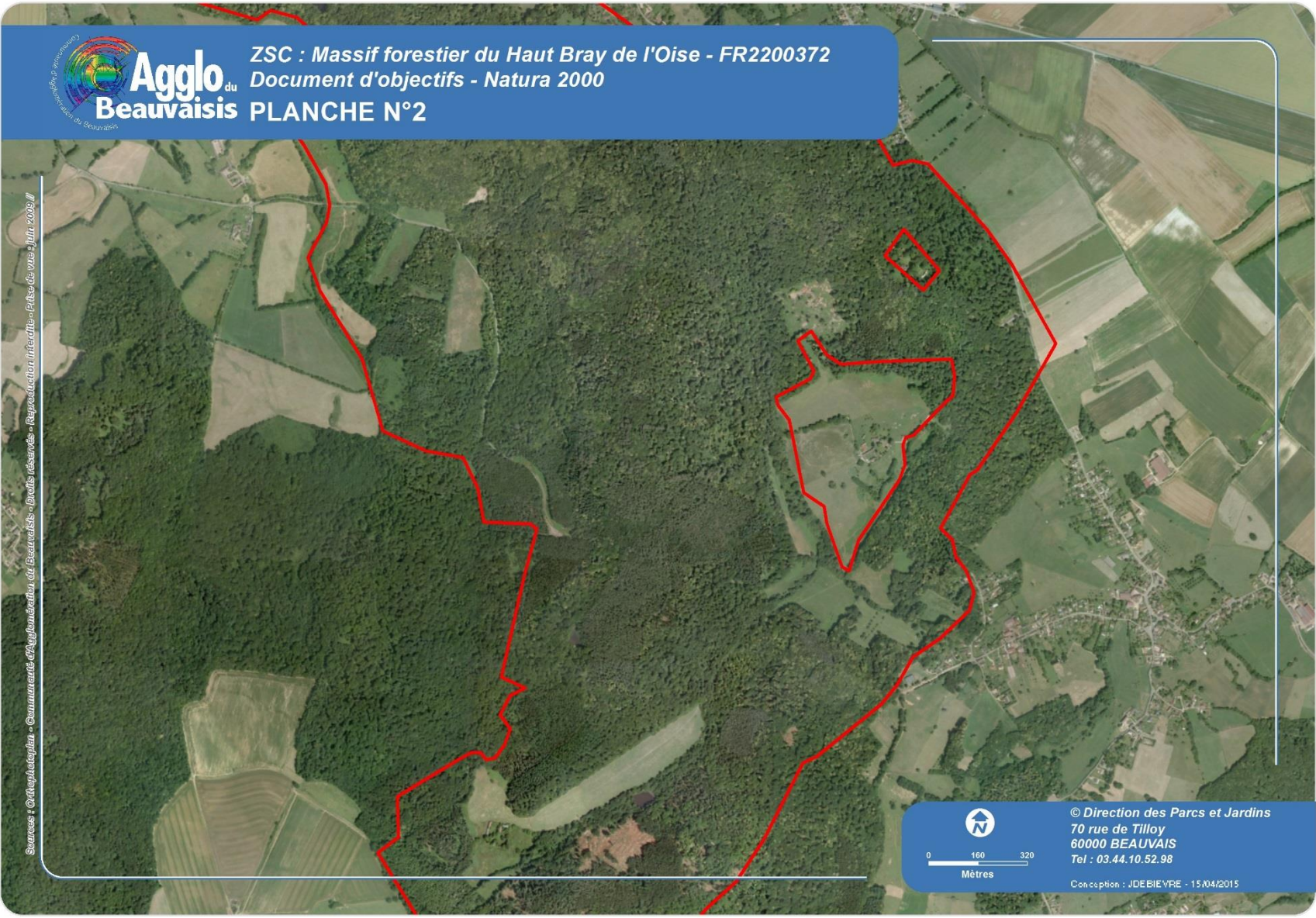


Agglo du
Beauvaisis

ZSC : Massif forestier du Haut Bray de l'Oise - FR2200372
Document d'objectifs - Natura 2000

PLANCHE N°2

Sources : Orthophotoplan - Communauté d'Agglomération de Beauvaisis - Droits réservés - Reproduction interdite - Prise de vue 4 Juin 2009 //



0 160 320
Mètres

© Direction des Parcs et Jardins
70 rue de Tilloy
60000 BEAUVAIS
Tel : 03.44.10.52.98

Conception : JDEBIEVRE - 15/04/2015

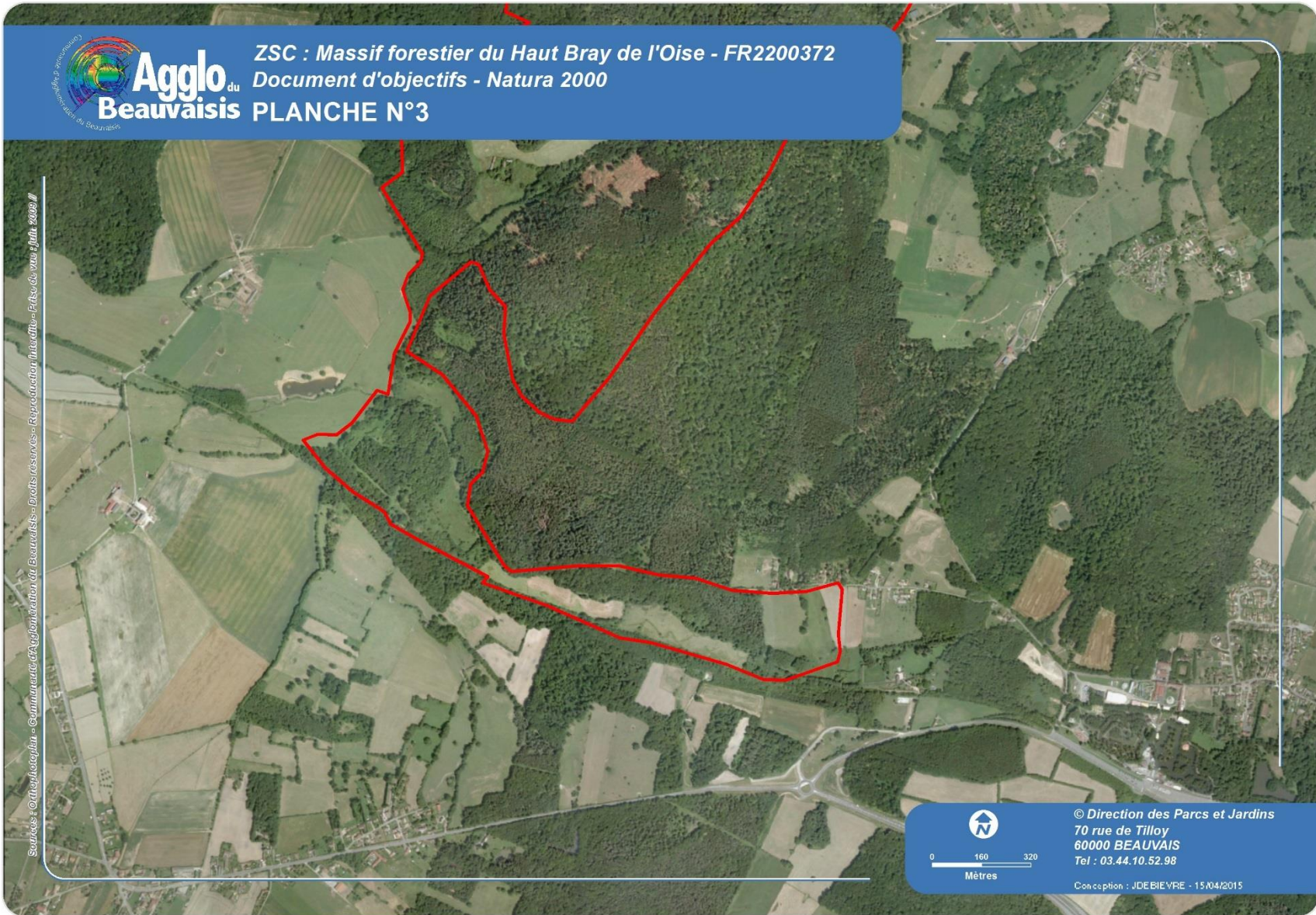




Agglo du
Beauvaisis

ZSC : Massif forestier du Haut Bray de l'Oise - FR2200372
Document d'objectifs - Natura 2000
PLANCHE N°3

Sources : © Interlogiciel - © Communauté d'Agglomération du Beauvaisis - Droits réservés - Reproduction interdite - Fiche de vue 7 Juin 2009 //

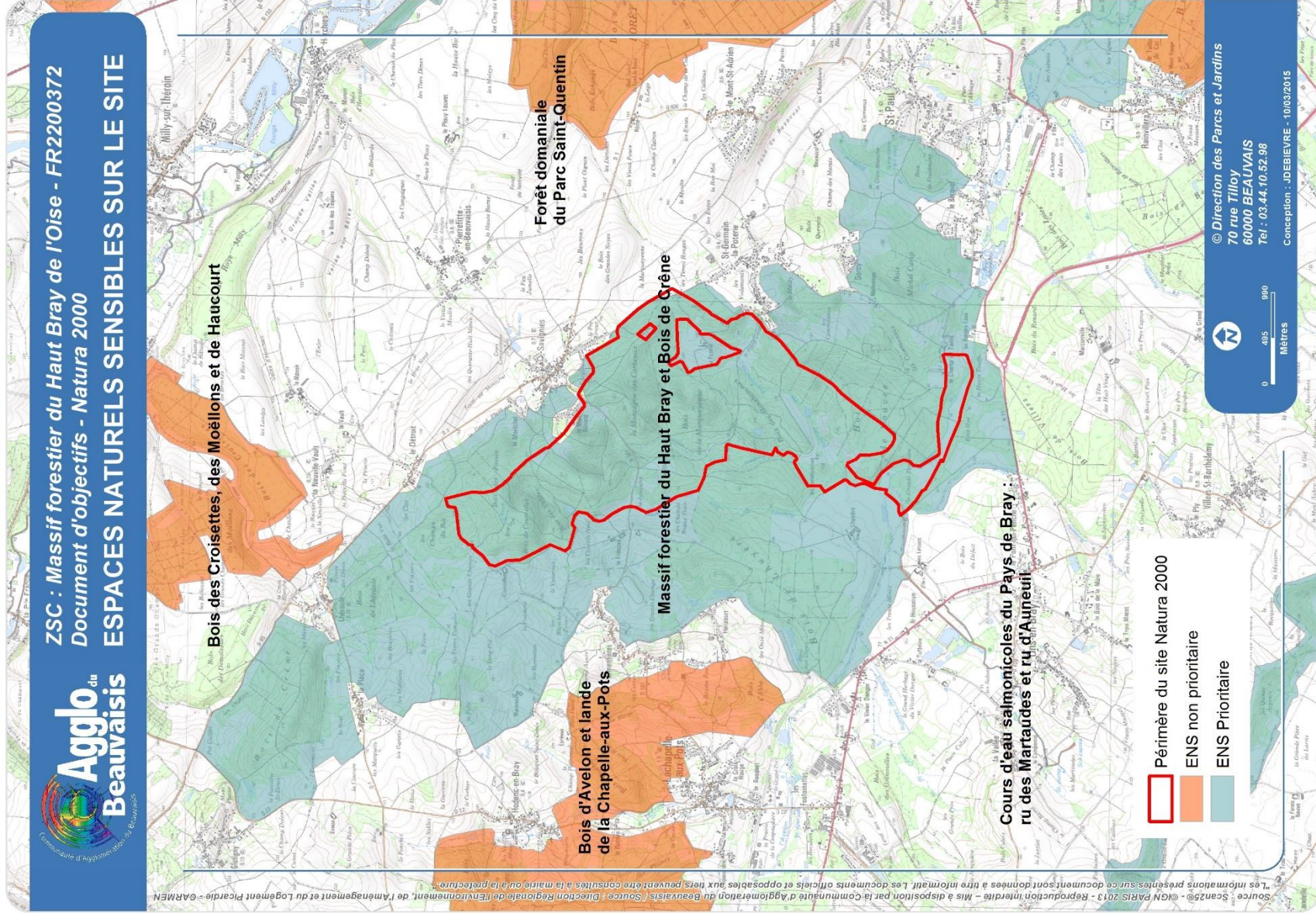


0 160 320
Mètres

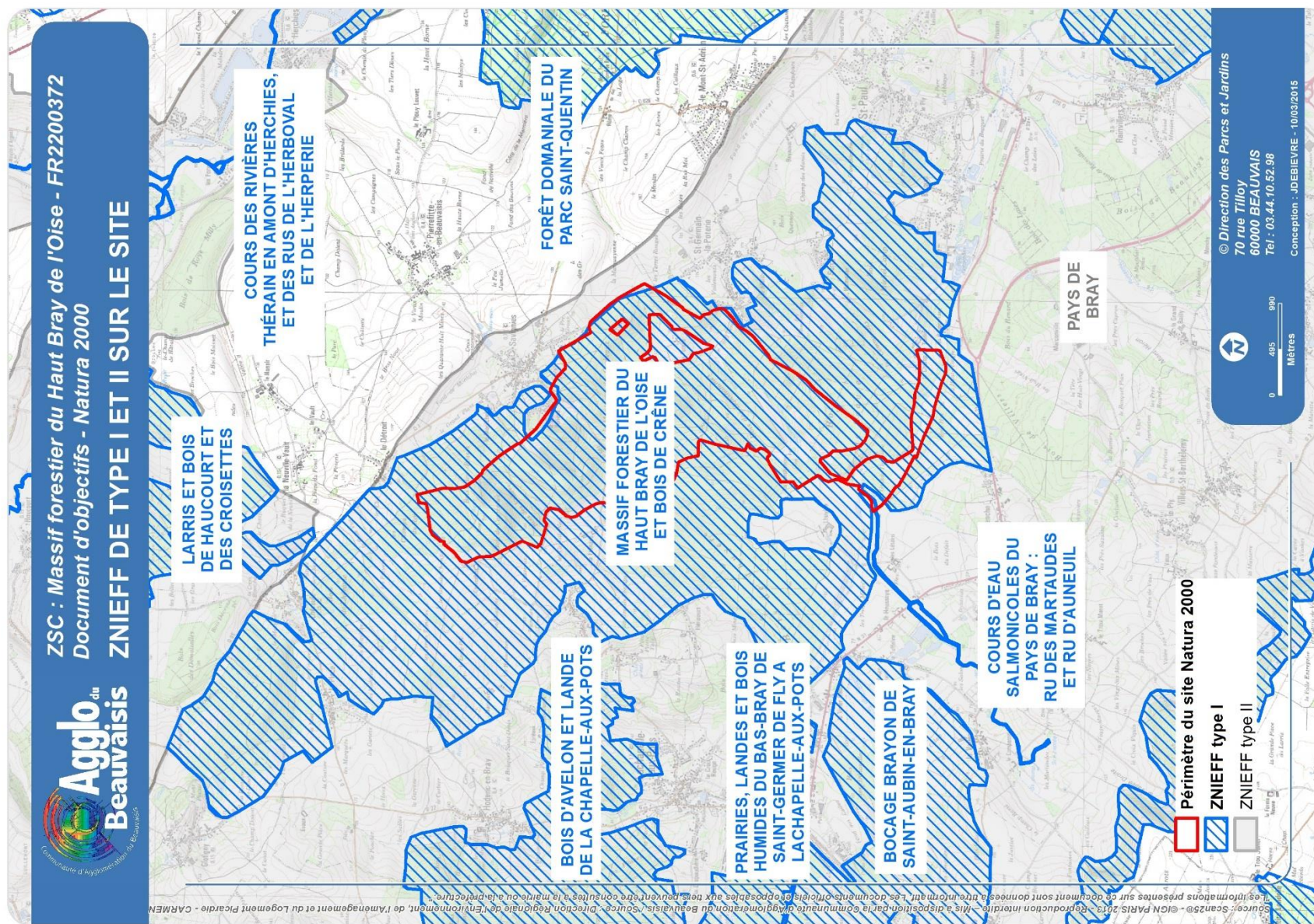
© Direction des Parcs et Jardins
70 rue de Tilloy
60000 BEAUVAIS
Tel : 03.44.10.52.98

Conception : JDEBIEVRE - 15/04/2015

Carte 5 : Localisation des Espaces Naturels Sensibles sur le site Natura 2000 « Massif forestier du Haut Bray de l'Oise »

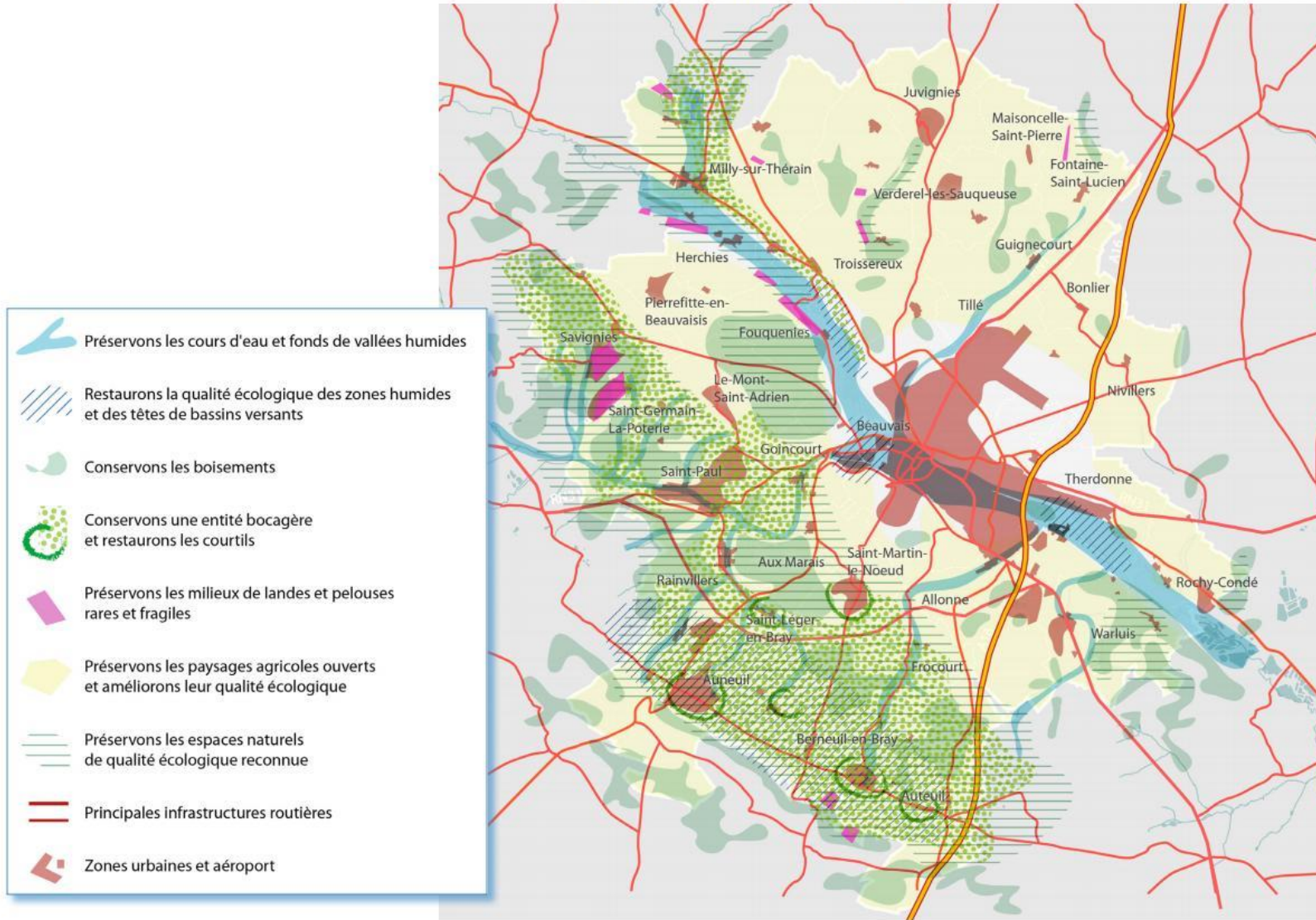


Carte 6 : Localisation des ZNIEFF Type I et II sur site Natura 2000 « Massif forestier du Haut Bray de l'Oise »



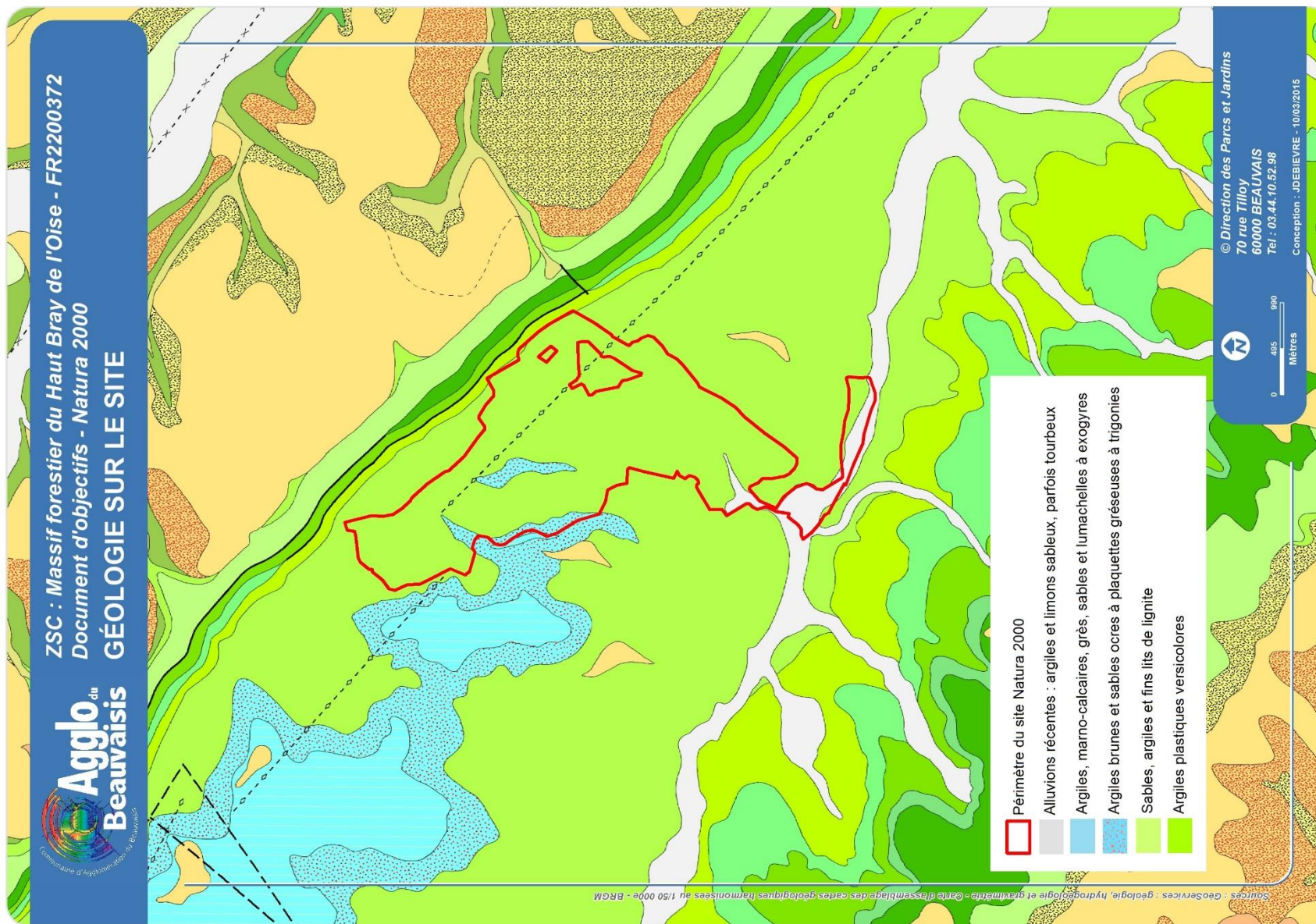
Carte 7 : Extrait cartographique du PADD

SOURCE : BDCARTO® - ©IGN PARIS 2007 - REPRODUCTION INTERDITE - MIS À DISPOSITION PAR LA COMMUNAUTÉ D'AGGLOMÉRATION DU BEAUVAISIS
 - LICENCE N°556/CUGX/2007 - RÉALISATION : TERRITOIRES SITES & CITÉS - EGIS

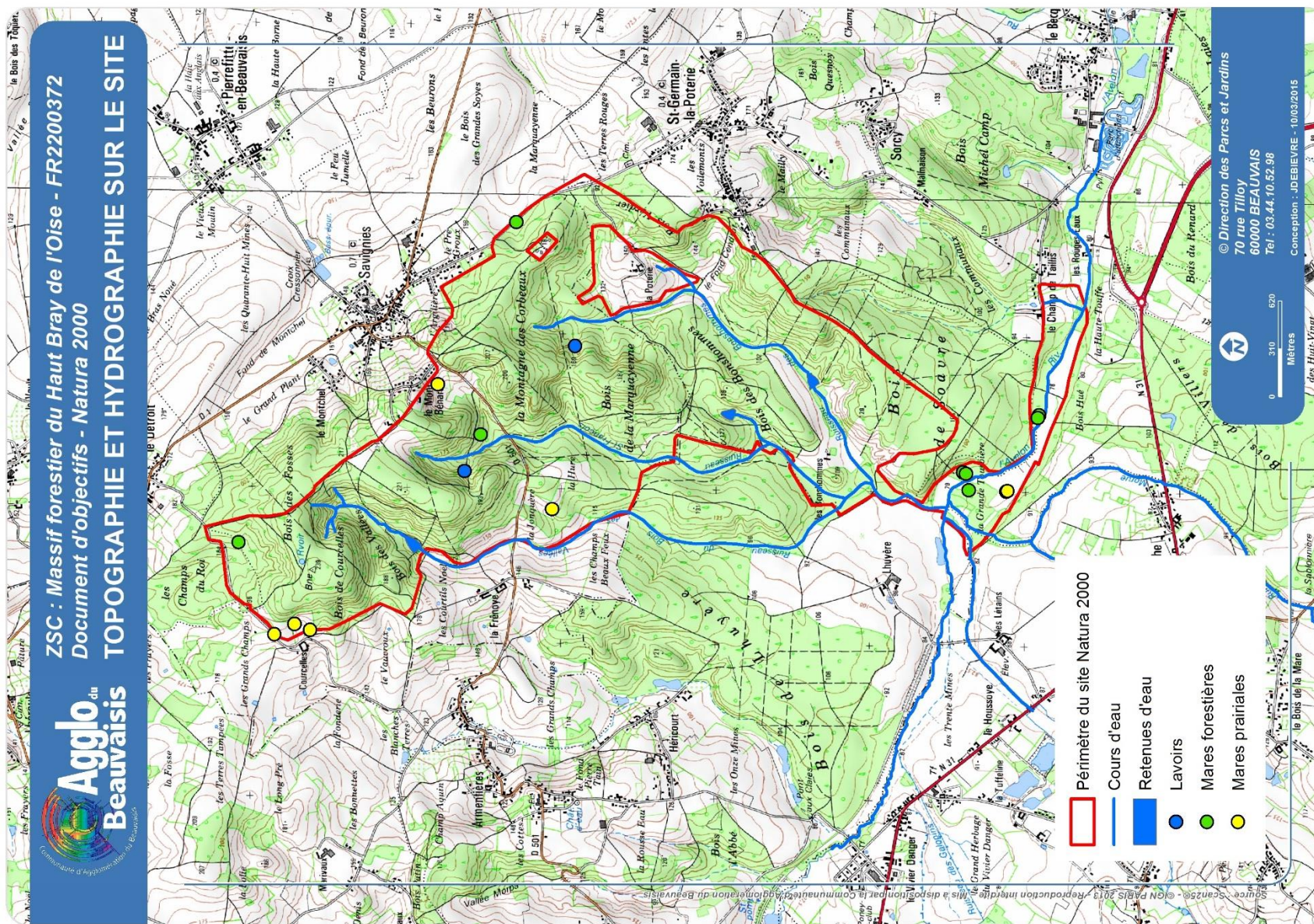


SCoT de la Communauté d'Agglomération du Beauvaisis | Territoires Sites & Cités - Egis Aménagement | Projet d'Aménagement et de Développement Durable | Octobre 2010

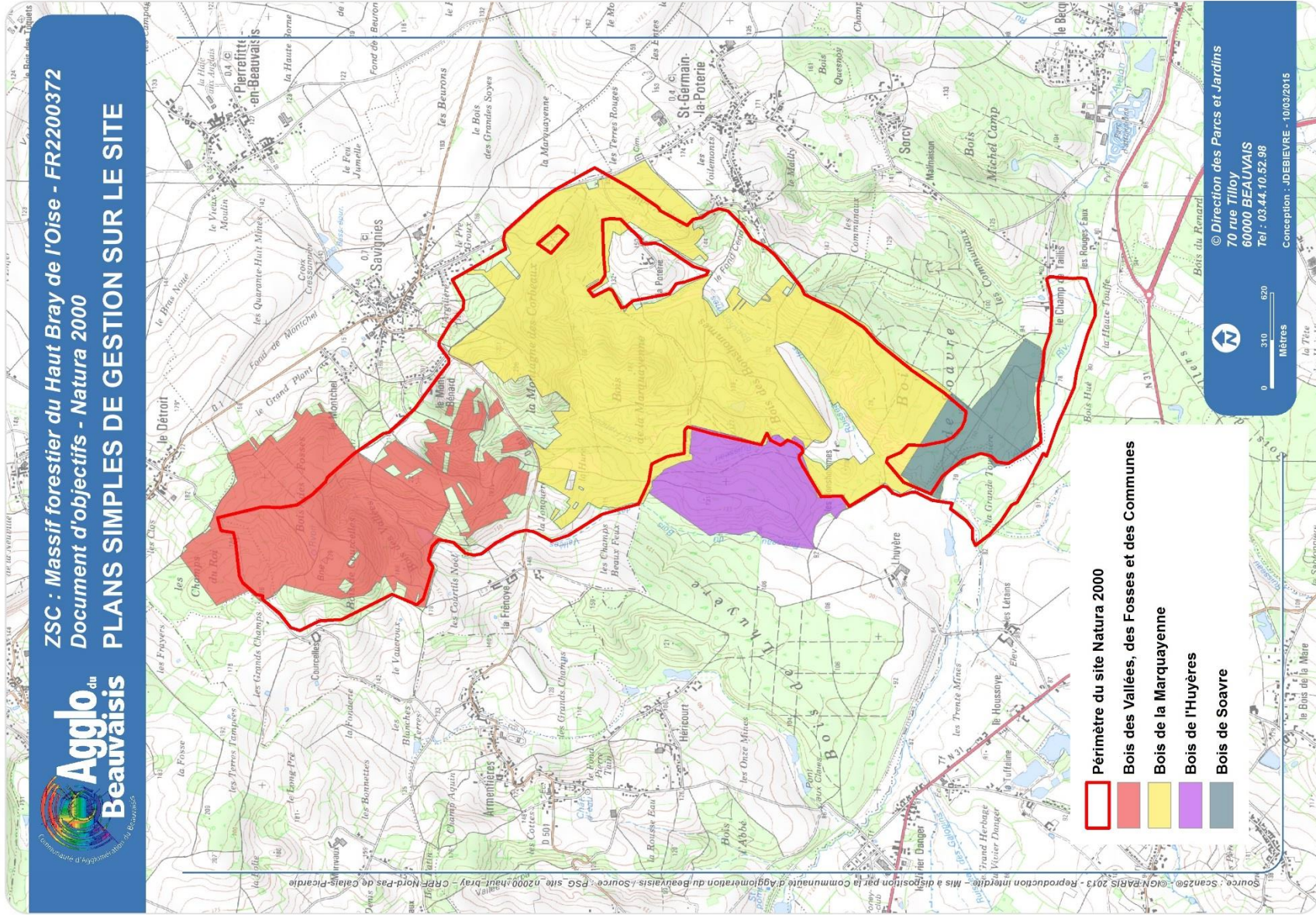
Carte 8 : Géologie du site Natura 2000 « Massif forestier du Haut Bray de l'Oise »



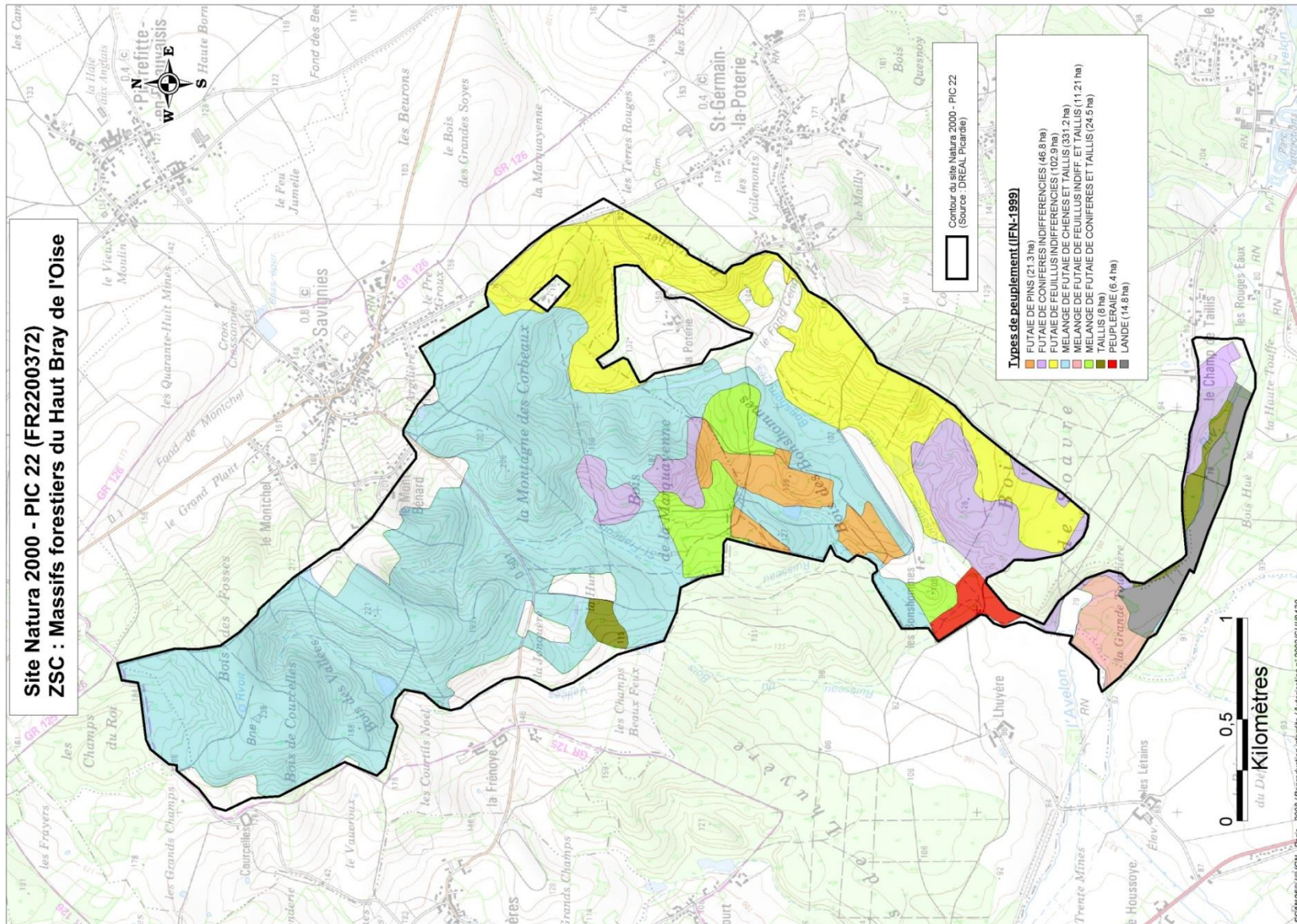
Carte 9 : Topographie et hydrographie du site Natura 2000 « Massif forestier du Haut Bray de l'Oise »

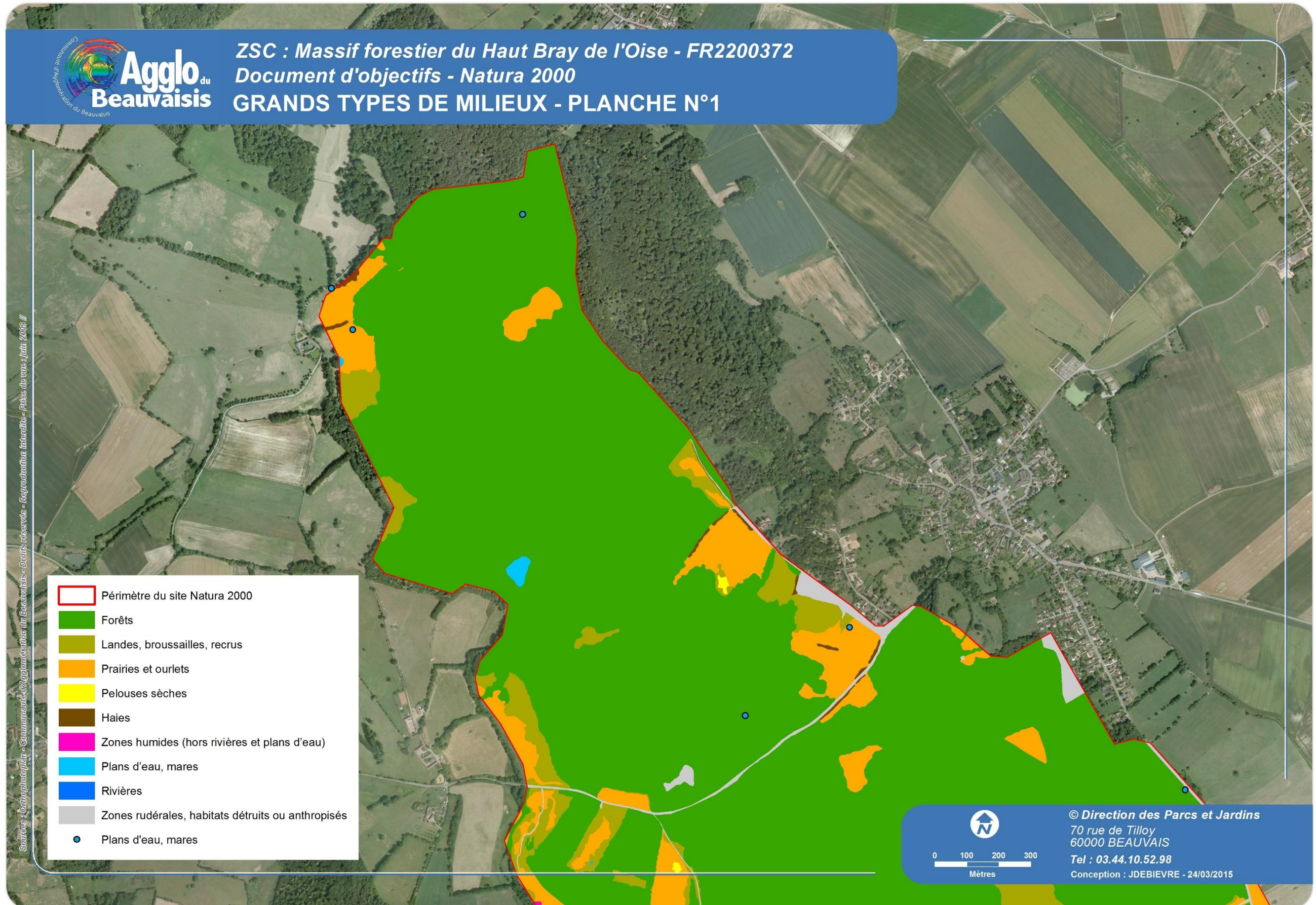


Carte 10 : Localisation des Plans Simples de Gestion du site Natura 2000 « Massif forestier du Haut Bray de l'Oise »



Carte 11 : Types de peuplements du site Natura 2000 « Massif forestier du Haut Bray de l'Oise »





Sources : Orthophotoplan - Communauté d'Agglomération du Beauvaisis - Droits réservés - Reproduction Interdite - Prise de vue : Juin 2005 //

-  Périmètre du site Natura 2000
-  Forêts
-  Landes, broussailles, recrus
-  Prairies et ourlets
-  Pelouses sèches
-  Haies
-  Zones humides (hors rivières et plans d'eau)
-  Plans d'eau, mares
-  Rivières
-  Zones rudérales, habitats détruits ou anthropisés
-  Plans d'eau, mares



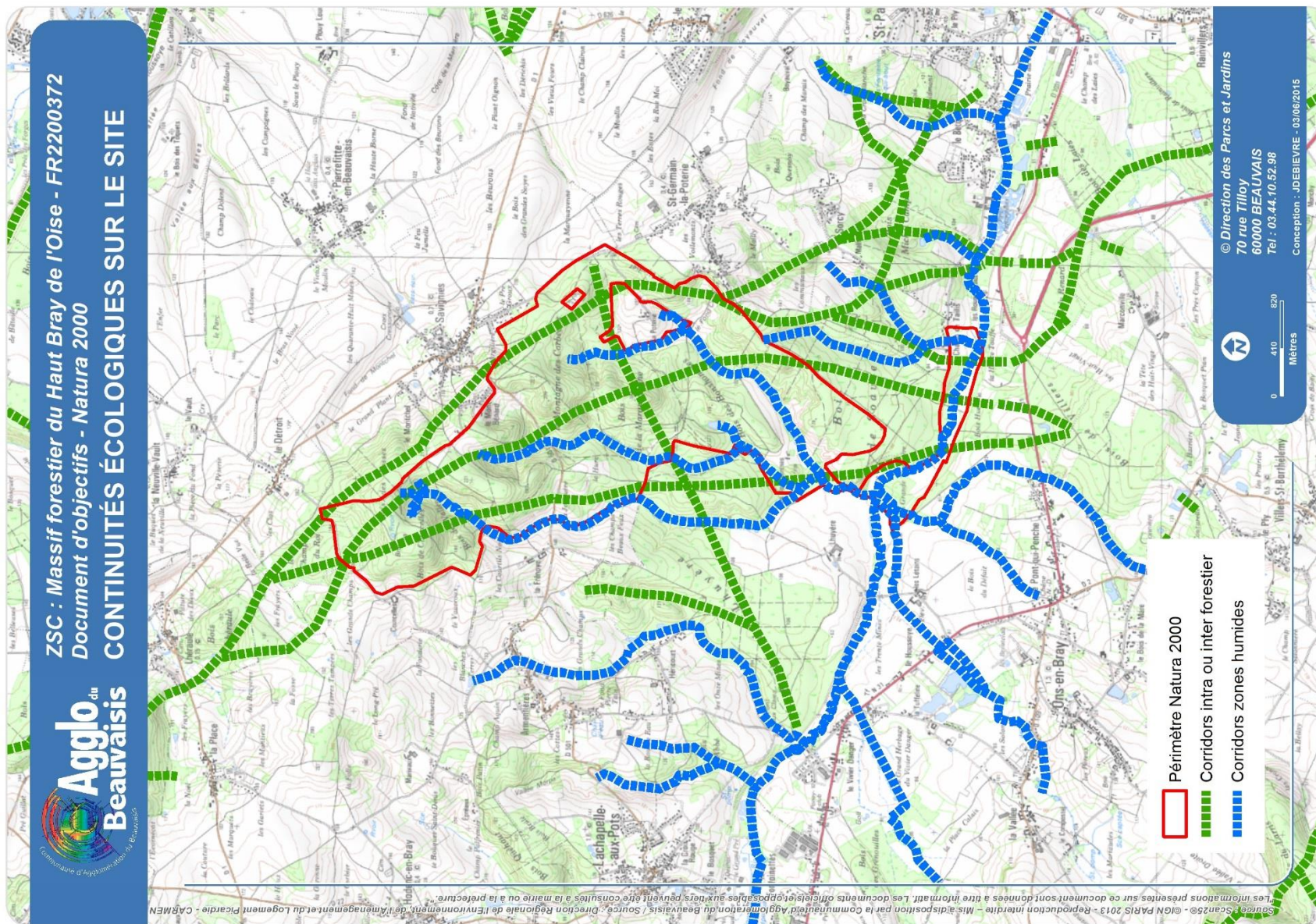
© Direction des Parcs et Jardins
 70 rue de Tilloy
 60000 BEAUVAIS
 Tel : 03.44.10.52.98
 Conception : JDEBIEVRE - 24/03/2015

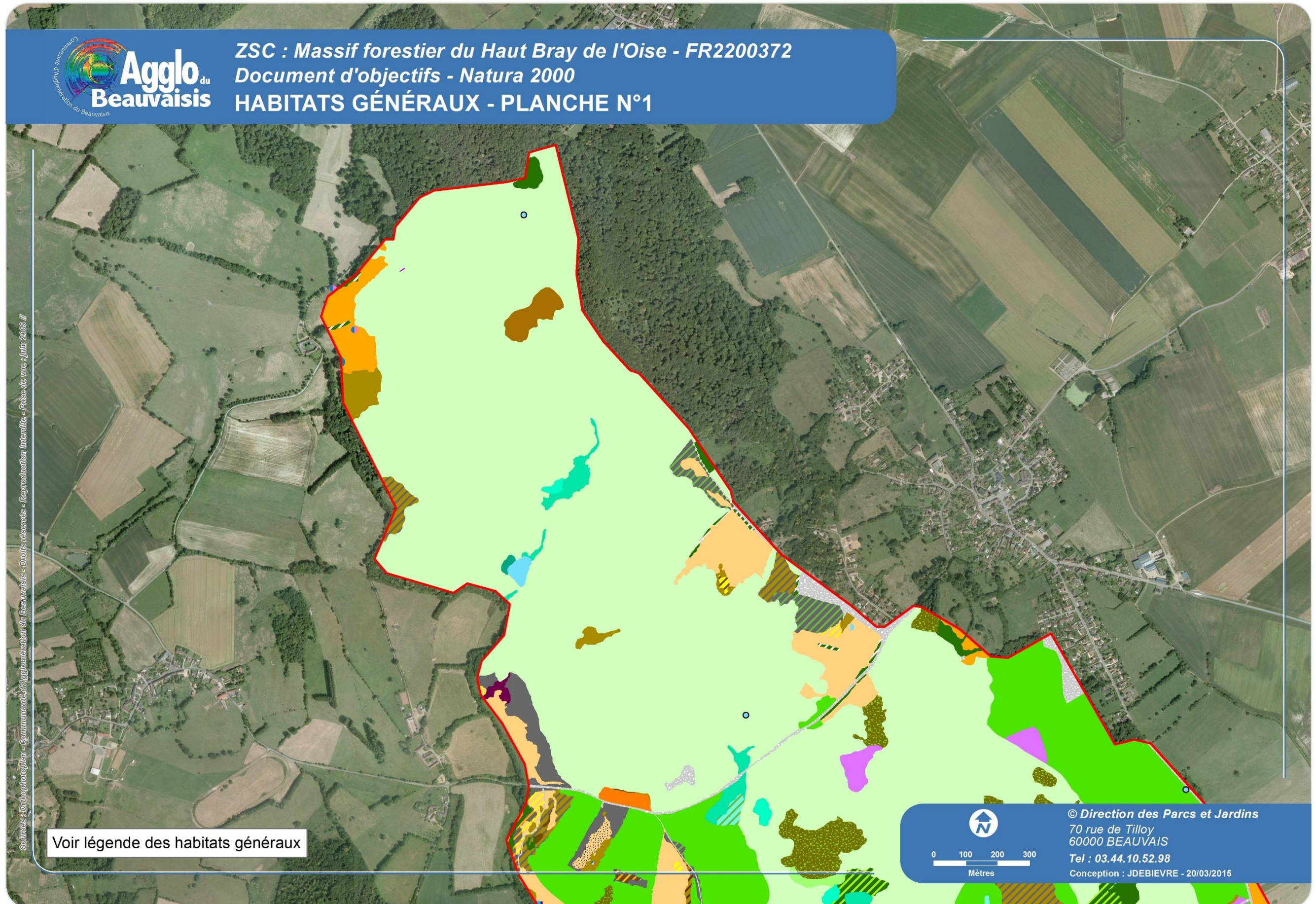
Sources : Orthophotoplan - Communauté d'Agglomération du Beauvaisis - Droits réservés - Reproduction interdite - Prise de vue : Juin 2005 //

-  Périmètre du site Natura 2000
-  Forêts
-  Landes, broussailles, recrus
-  Prairies et ourlets
-  Pelouses sèches
-  Haies
-  Zones humides (hors rivières et plans d'eau)
-  Plans d'eau, mares
-  Rivières
-  Zones rudérales, habitats détruits ou anthropisés
-  Plans d'eau, mares

© Direction des Parcs et Jardins
 70 rue de Tilloy
 60000 BEAUVAIS
 Tel : 03.44.10.52.98
 Conception : JDEBIEVRE - 24/03/2015

Carte 13 : Continuités écologiques du site Natura 2000 « Massif forestier du Haut Bray de l'Oise »





Source : Orthophotoplan - Communauté d'Agglomération du Beauvaisis - Droits réservés - Reproduction interdite - Prise de vue Juin 2005 //

Voir légende des habitats généraux



© Direction des Parcs et Jardins
70 rue de Tilloy
60000 BEAUVAIS
Tel : 03.44.10.52.98
Conception : JDEBIEVRE - 24/03/2015

Sources : Orthophotoplan - Communauté d'Agglomération du Beauvaisis - Droits réservés - Reproduction interdite - Prise de vue : juin 2006 //

Voir légende des habitats généraux



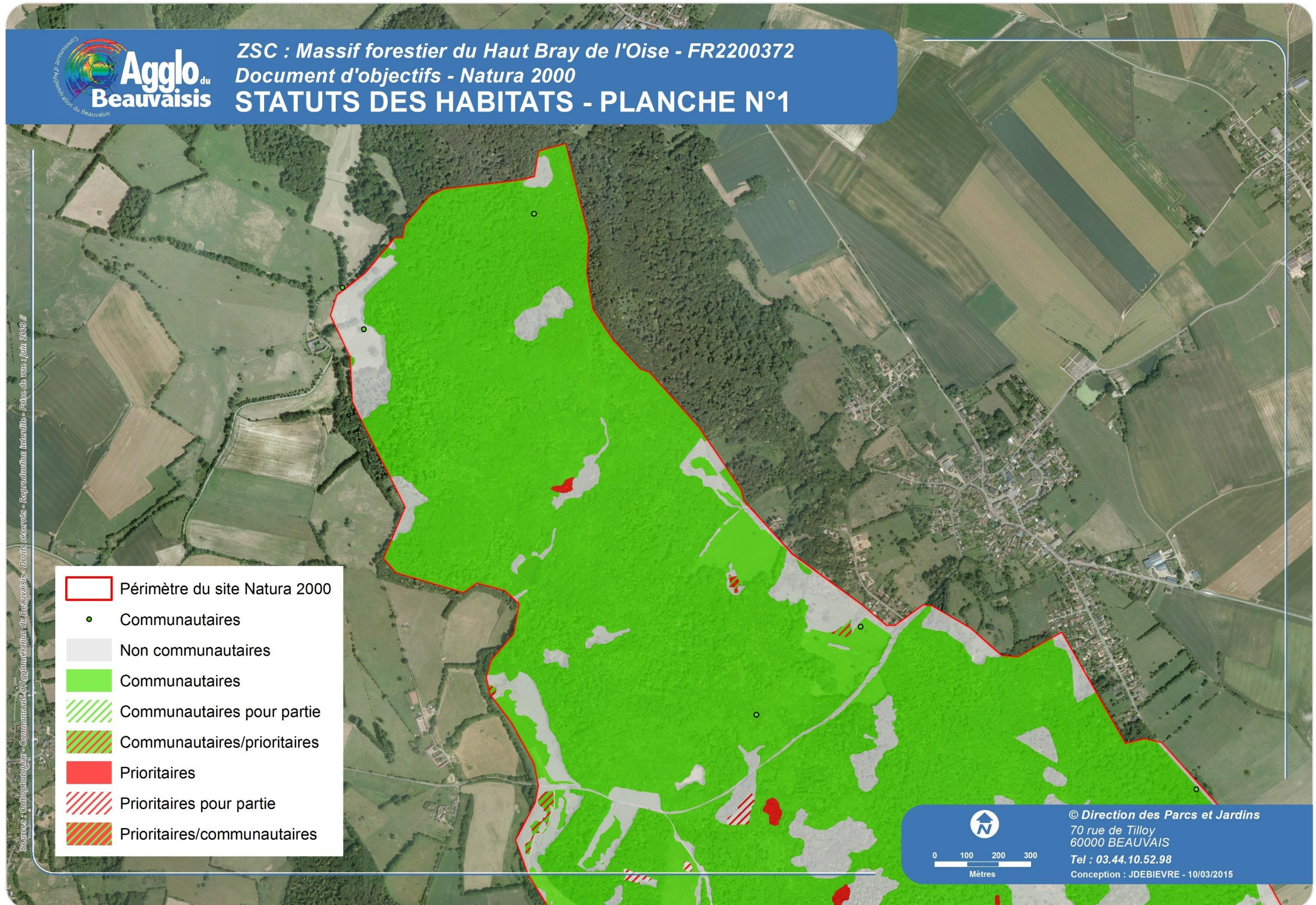
© Direction des Parcs et Jardins
70 rue de Tilloy
60000 BEAUVAIS
Tel : 03.44.10.52.98
Conception : JDEBIEVRE - 07/04/2015

Habitats généraux du site Natura 2000 - Légende



DOCOB du « Massif forestier du Haut Bray de l'Oise » – Version finale juin 2015

	Périmètre du site Natura 2000
	Hétraies acidiphiles de la Mer du Nord
	Bois de Chênes pédonculés et de Bouleaux
	Chênaies-charmaies
	Hétraies neutroclines à Jacinthe des bois
	Forêts de Frênes et d'Aulnes des ruisselets et des sources (rivulaires)
	Bois de Bouleaux à sphaignes
	Bois d'Aulnes marécageux méso-eutrophes
	Bois marécageux d'Aulnes
	Complexe Bois de Chênes pédonculés et de Bouleaux et Bois de Bouleaux à sphaignes
	Complexe Forêts de Frênes et d'Aulnes des ruisselets et des sources (rivulaires) et Phragmitaies sèches
	Complexe Bois marécageux d'Aulnes et Phragmitaies sèches
	Autres bois caducifoliés
	Forêts de conifères
	Forêts mixtes
	Plantations de conifères
	Bordures de haies
	Fourrés
	Ourlets externes acidiphiles médioeuropéens
	Landes médio-européennes à Cytisus scoparius
	Landes sub-atlantiques à Genêt et Callune
	Landes à Fougères
	Complexe Fourrés et Landes à Fougères
	Complexe Fourrés et Landes subatlantiques à Fougères
	Complexe Landes à Fougères et Fruitées des sols pauvres atlantiques
	Complexe Landes à Fougères et Prairies de fauche de basse altitude
	Complexe Landes médio-européennes à Cytisus scoparius, Prairies de fauche de basse altitude et Pelouses acidiphiles subatlantiques à nord-atlantiques
	Pelouses acidiphiles subatlantiques à nord-atlantiques
	Prairies de fauche de basse altitude
	Pâtures mésophiles
	Prairies à Molinie acidiphiles
	Prairies sèches améliorées
	Complexe Pelouses acidiphiles subatlantiques à nord-atlantiques et Landes sub-atlantiques à Genêt et Callune
	Complexe Pelouses acidiphiles subatlantiques à nord-atlantiques et Prairies de fauche de basse altitude
	Complexe Pelouses acidiphiles subatlantiques à nord-atlantiques et Pâtures mésophiles
	Complexe Prairies de fauche de basse altitude et Pelouses acidiphiles subatlantiques à nord-atlantiques
	Complexe Pâtures mésophiles et Pelouses acidiphiles subatlantiques à nord-atlantiques
	Clairières à Épilobes et Digitales
	Franges des bords boisés ombragés
	Communautés à Reine des prés et communautés associées
	Bordures à Calamagrostis des eaux courantes
	Peuplements de grandes Laïches (Magnocarpiées)
	Roselières
	Saussaies marécageuses
	Complexe Saussaies marécageuses et Phragmitaies sèches
	Complexe Roselières et Saussaies marécageuses
	Complexe Végétations flottant librement et Bordures à Calamagrostis des eaux courantes
	Complexe Végétations flottant librement et Phragmitaies
	Eaux eutrophes
	Voiles des cours d'eau
	Végétations flottant librement
	Végétation des rivières eutrophes
	Zones anthropiques divers et végétations associées
	Eaux eutrophes
	Végétations flottant librement
	Complexe Végétations flottant librement et Bordures à Calamagrostis des eaux courantes
	Complexe Prairies de fauche de basse altitude et Eaux eutrophes



Sources : Orthophotoplan - Communauté d'Agglomération du Beauvaisis - Droits réservés - Reproduction Interdite - Prise de vue Juin 2005 //

-  Périmètre du site Natura 2000
-  Communautaires
-  Non communautaires
-  Communautaires
-  Communautaires pour partie
-  Communautaires/prioritaires
-  Prioritaires
-  Prioritaires pour partie
-  Prioritaires/communautaires



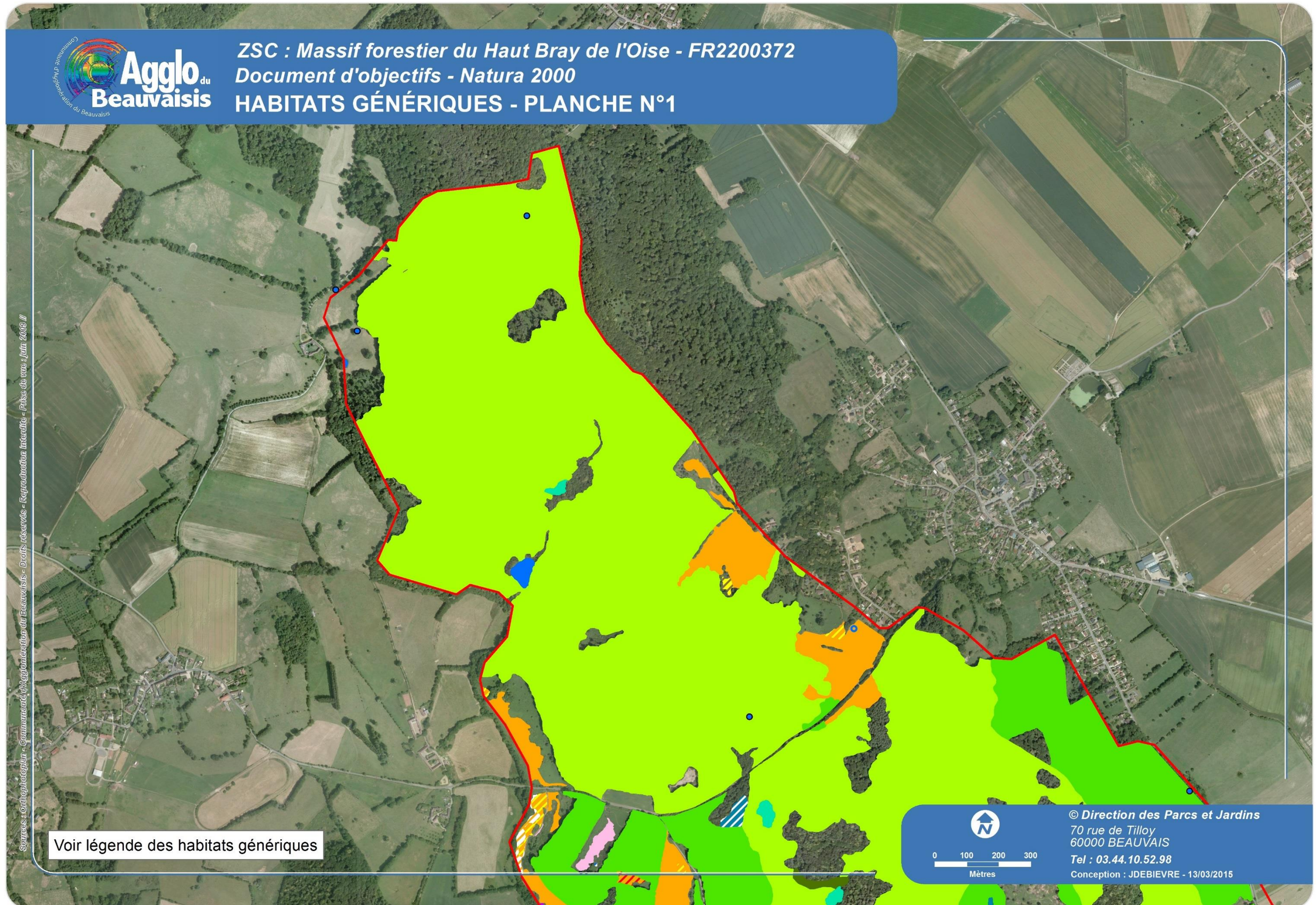
© Direction des Parcs et Jardins
70 rue de Tilloy
60000 BEAUVAIS
Tel : 03.44.10.52.98
Conception : JDEBIEVRE - 10/03/2015

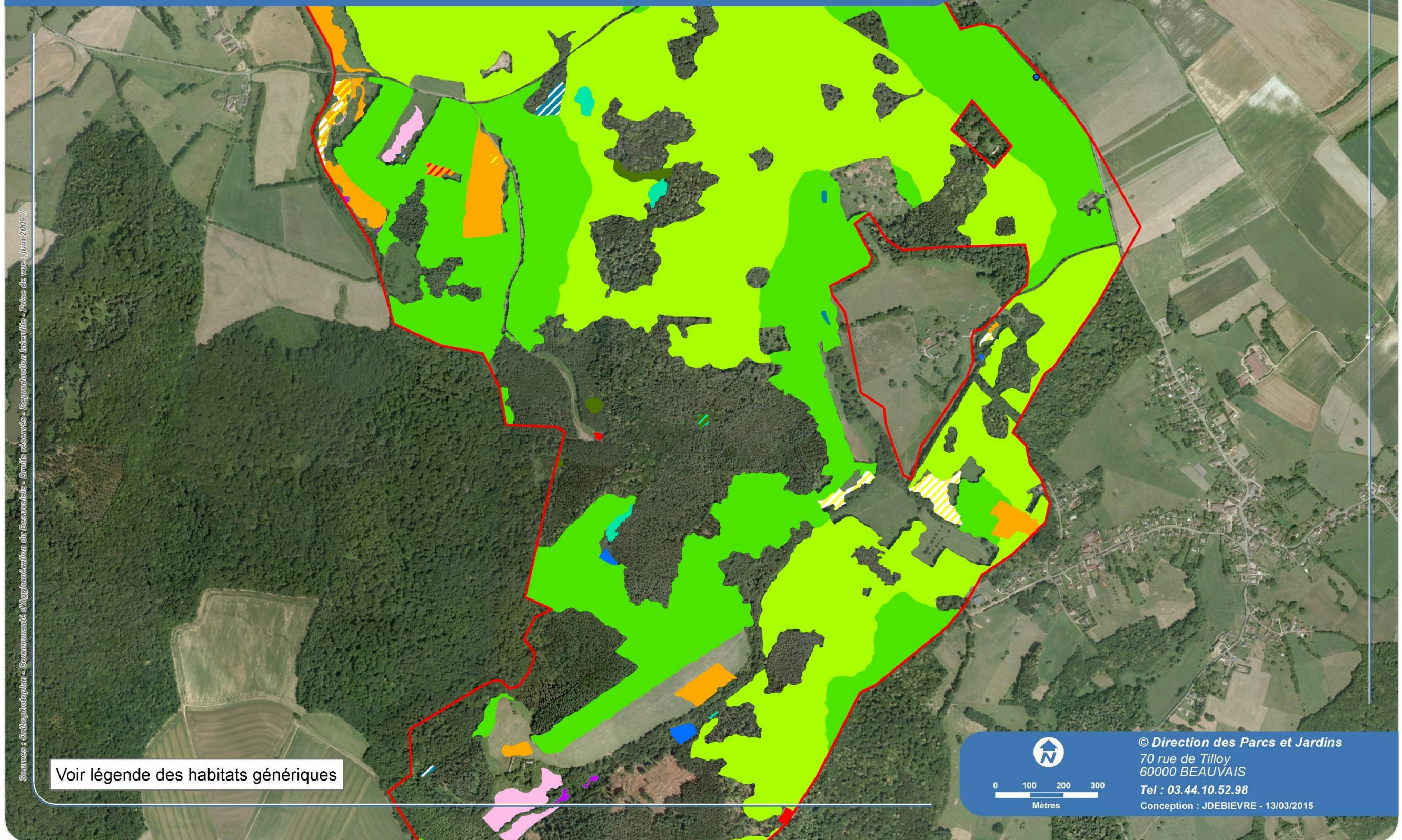
Sources : Orthophotoplan - Communauté d'Agglomération du Beauvaisis - Droits réservés - Reproduction interdite - Prise de vue : juin 2009 //

- Périmètre du site Natura 2000
- Communautaires
- Non communautaires
- Communautaires
- Communautaires pour partie
- Communautaires/prioritaires
- Prioritaires
- Prioritaires pour partie
- Prioritaires/communautaires



© Direction des Parcs et Jardins
 70 rue de Tilloy
 60000 BEAUVAIS
 Tel : 03.44.10.52.98
 Conception : JDEBIEVRE - 10/03/2015





Source : Orthophotoplan - Communauté d'Agglomération du Beauvaisis - Droits réservés - Reproduction interdite - Prise de vue juin 2005 //

Voir légende des habitats génériques



0 100 200 300
Mètres

© Direction des Parcs et Jardins

70 rue de Tilloy
60000 BEAUVAIS

Tel : 03.44.10.52.98






















Conception : JDEBIEVRE - 13/03/2015

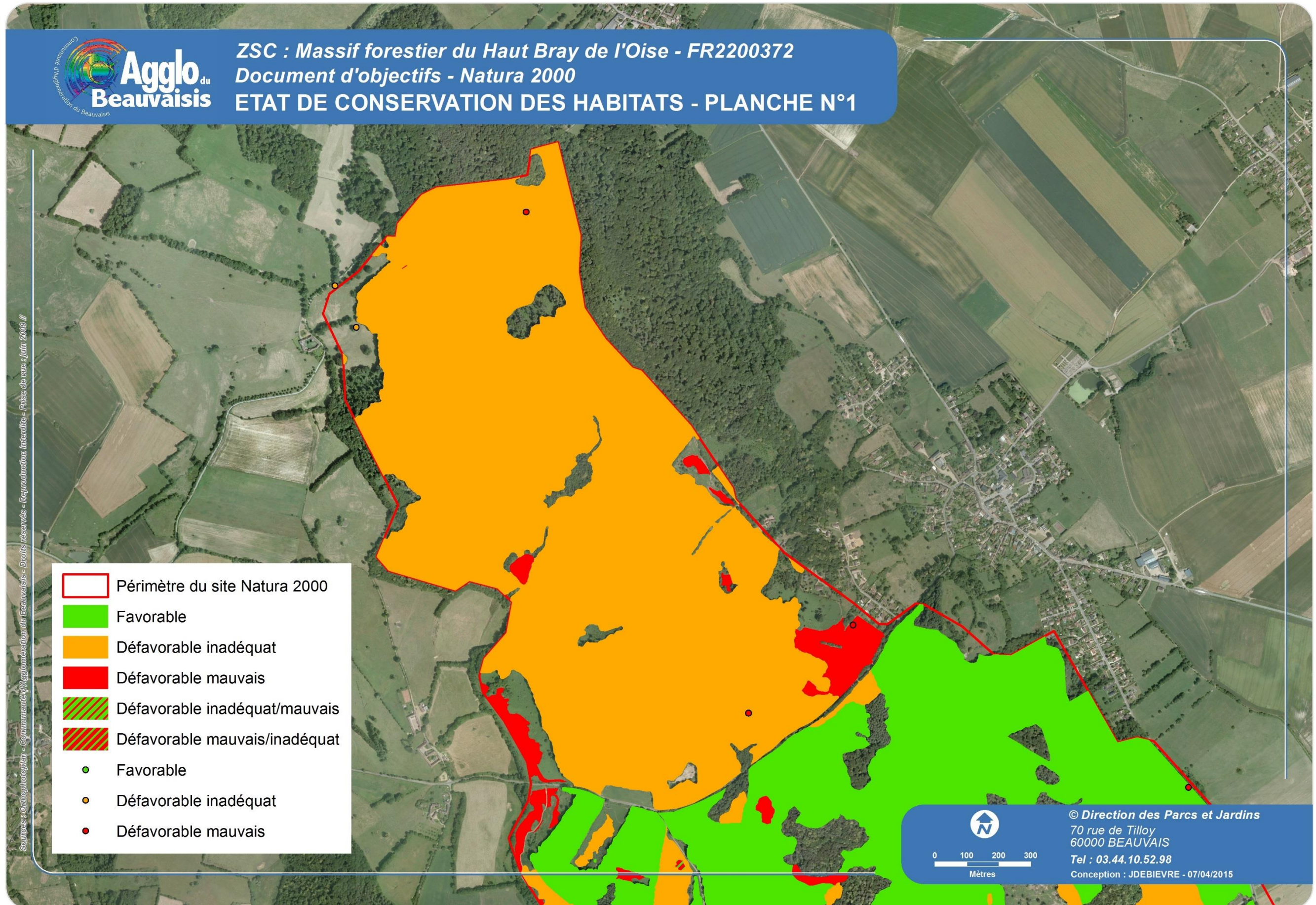
Voir légende des habitats génériques











© Direction des Parcs et Jardins
70 rue de Tilloy
60000 BEAUVAIS
Tel : 03.44.10.52.98
Conception : JDEBIEVRE - 07/04/2015

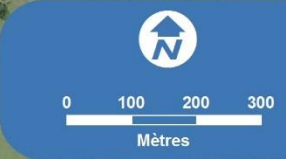
Habitats génériques du site Natura 2000 - Légende

-  Périmètre du site Natura 2000
 -  3150 - Lacs eutrophes naturels avec végétations du Magnopotamion ou de l'Hydrocharition
 -  3150/NC - Complexe Lacs eutrophes naturels avec végétations du Magnopotamion ou de l'Hydrocharition et Habitat non communautaire
 -  3260 - Rivières des étages planitiaire à montagnard avec végétation du Ranunculon fluitantis et du Callitricho-Batrachion
 -  4030 - Landes sèches européennes
 -  6230* - Formations herbeuses à Nardus, riches en espèces, sur substrats siliceux des zones montagnardes (et des zones submontagnardes de l'Europe continentale)
 -  6230*/4030 - Complexe Formations herbeuses à Nardus, riches en espèces, sur substrats siliceux des zones montagnardes (et des zones submontagnardes de l'Europe continentale) et Landes sèches européennes
 -  6410 - Prairies à Molinia sur sols calcaires, tourbeux ou argilo-limoneux (Molinion caeruleae)
 -  6430 - Mégaphorbiaies hydrophiles d'ourlets planitiaires et des étages montagnard à alpin
 -  6510 - Pelouses maigres de fauche de basse altitude (Alopecurus pratensis, Sanguisorba officinalis)
 -  6510/6230* - Complexe Pelouses maigres de fauche de basse altitude (Alopecurus pratensis, Sanguisorba officinalis) et Formations herbeuses à Nardus, riches en espèces, sur substrats siliceux des zones montagnardes (et des zones submontagnardes de l'Europe continentale)
 -  9120 - Hêtraies atlantiques acidophiles à sous-bois à Ilex et parfois Taxus
 -  9130 - Hêtraies de l'Asperulo-Fagetum
 -  9190 - Vieilles chênaies acidiphiles des plaines sablonneuses à Quercus robur
 -  91D0* - Tourbières boisées
 -  91E0* - Forêts alluviales à Alnus glutinosa et Fraxinus excelsior (Alno-Padion, Alnion incanae, Salicion albae)
 -  9190/91D0* - Complexe Vieilles chênaies acidiphiles des plaines sablonneuses à Quercus robur et Tourbières boisées
 -  91E0*/NC - Complexe Forêts alluviales à Alnus glutinosa et Fraxinus excelsior (Alno-Padion, Alnion incanae, Salicion albae) et Habitat non communautaire
 -  NC/6230* - Complexe Habitat non communautaire et Formations herbeuses à Nardus, riches en espèces, sur substrats siliceux des zones montagnardes (et des zones submontagnardes de l'Europe continentale)
 -  NC/6510 - Complexe Habitat non communautaire et Pelouses maigres de fauche de basse altitude (Alopecurus pratensis, Sanguisorba officinalis)
 -  NC/6510/6230* - Complexe Habitat non communautaire, Pelouses maigres de fauche de basse altitude (Alopecurus pratensis, Sanguisorba officinalis) et Formations herbeuses à Nardus, riches en espèces, sur substrats siliceux des zones montagnardes (et des zones submontagnardes de l'Europe continentale)
- 3150 - Lacs eutrophes naturels avec végétations du Magnopotamion ou de l'Hydrocharition
 - 3150/6510 - Complexe Lacs eutrophes naturels avec végétations du Magnopotamion ou de l'Hydrocharition et Pelouses maigres de fauche de basse altitude (Alopecurus pratensis, Sanguisorba officinalis)










Sources : Orthophotoplan - Communauté d'Agglomération du Beauvaisis - Droits réservés - Reproduction Interdite - Prise de vue juin 2005 //

	Périmètre du site Natura 2000
	Favorable
	Défavorable inadéquat
	Défavorable mauvais
	Défavorable inadéquat/mauvais
	Défavorable mauvais/inadéquat
	Favorable
	Défavorable inadéquat
	Défavorable mauvais



© Direction des Parcs et Jardins
 70 rue de Tilloy
 60000 BEAUVAIS
 Tel : 03.44.10.52.98
 Conception : JDEBIEVRE - 07/04/2015

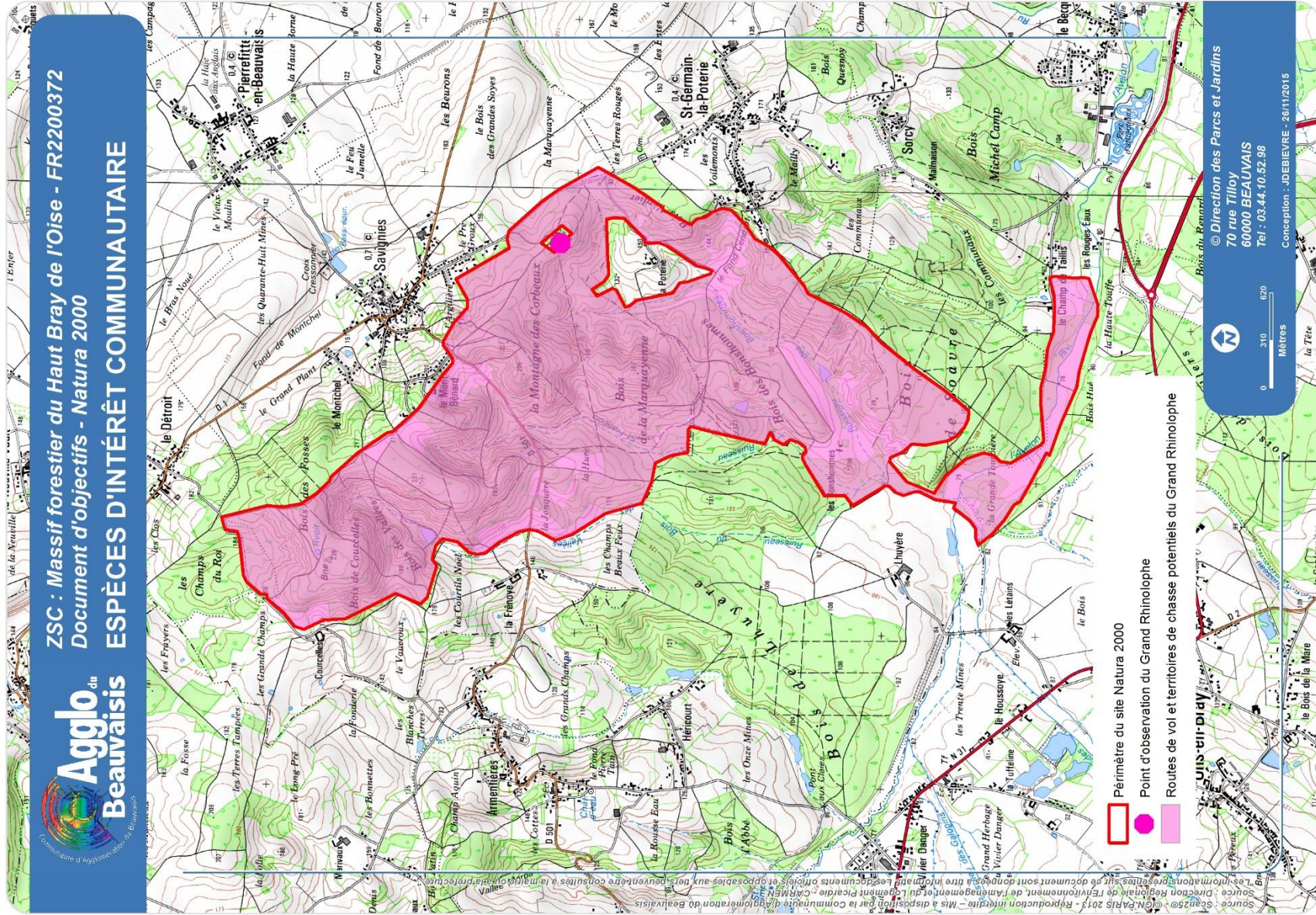
Sources : Orthophotoplan - Communauté d'Agglomération du Beauvaisis - Droits réservés - Reproduction interdite - Prise de vue : juin 2009 //

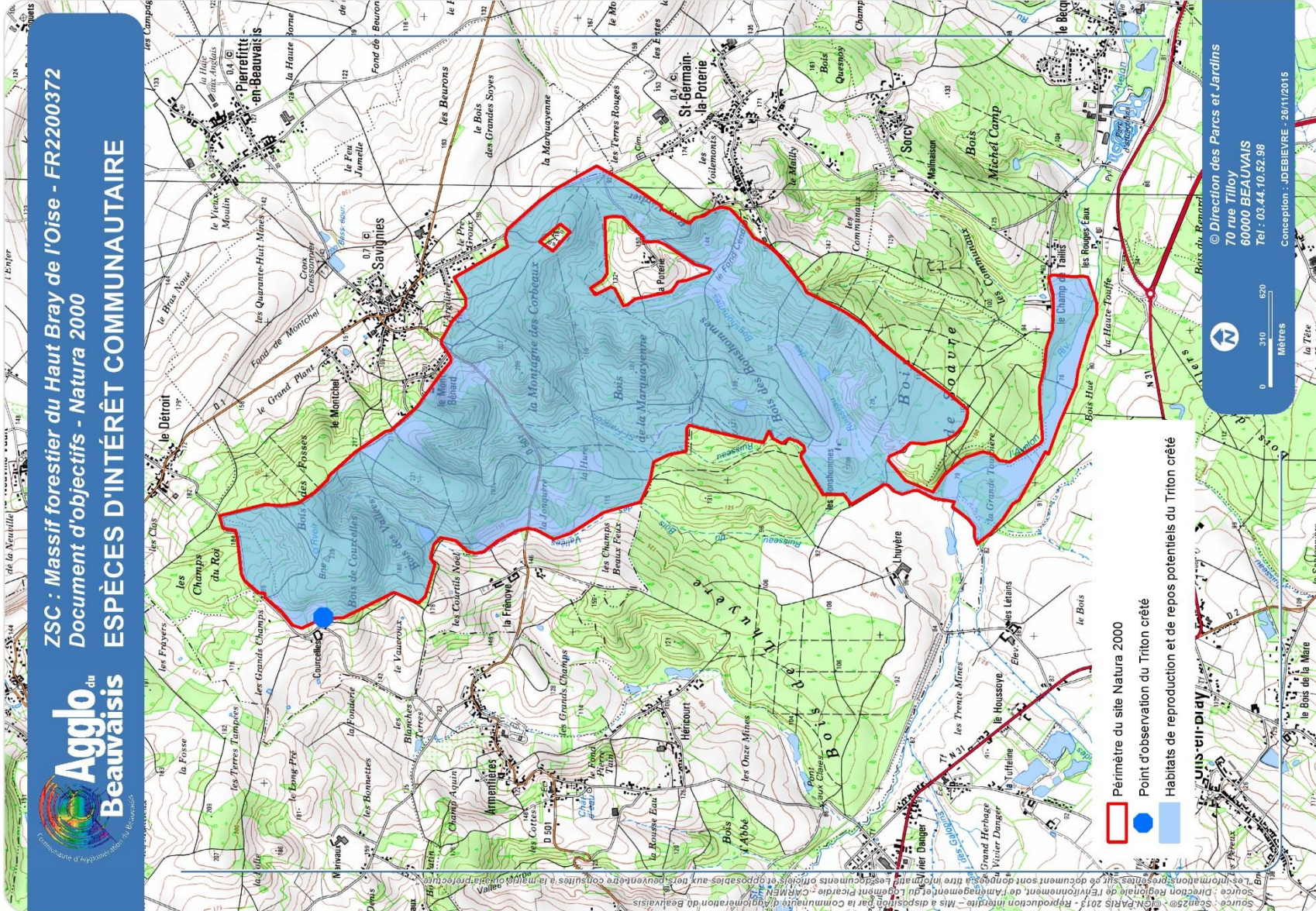
	Périmètre du site Natura 2000
	Favorable
	Défavorable inadéquat
	Défavorable mauvais
	Défavorable inadéquat/mauvais
	Défavorable mauvais/inadéquat
	Favorable
	Défavorable inadéquat
	Défavorable mauvais

© **Direction des Parcs et Jardins**
 70 rue de Tilloy
 60000 BEAUVAIS
 Tel : 03.44.10.52.98
 Conception : JDEBIEVRE - 07/04/2015

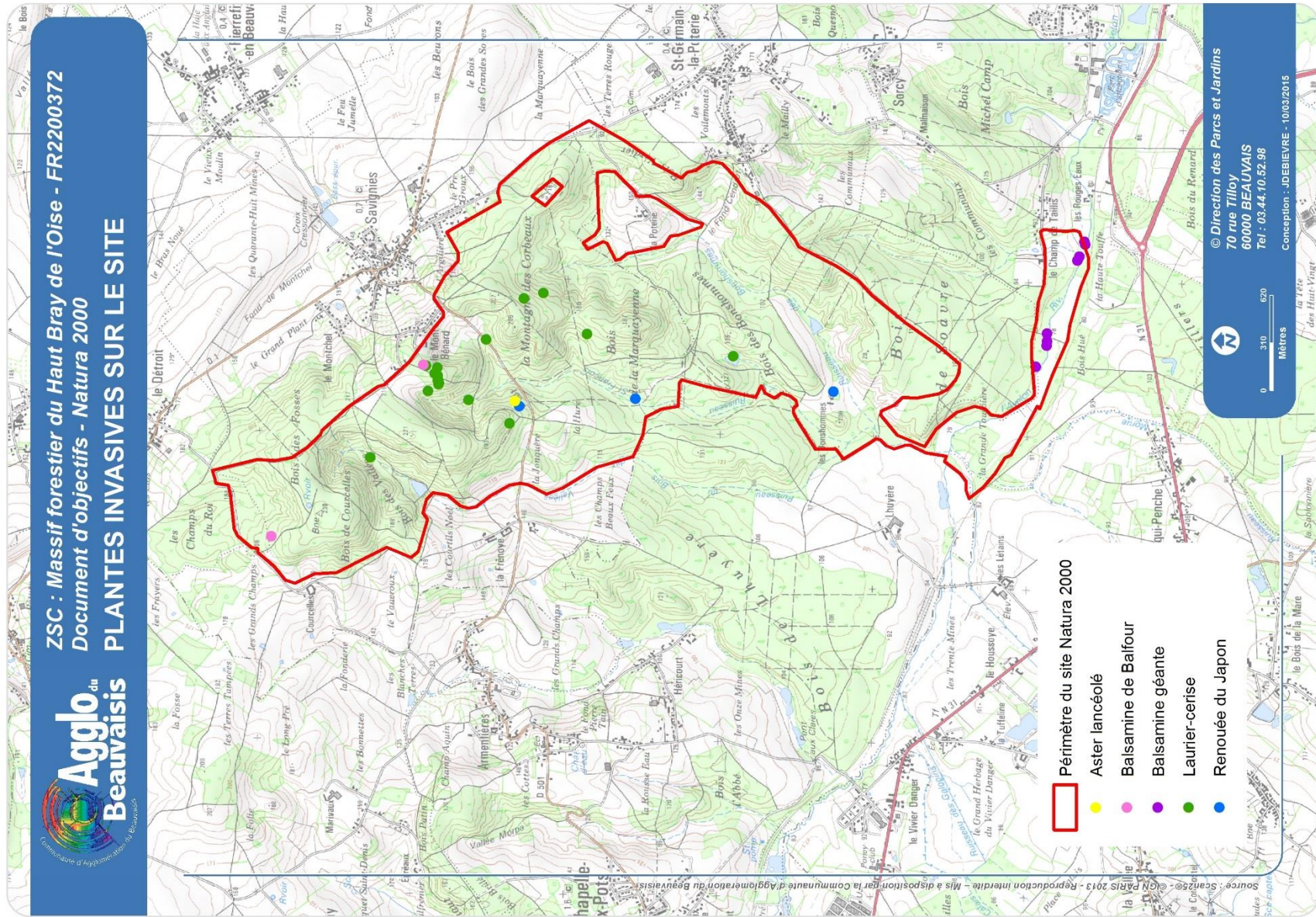


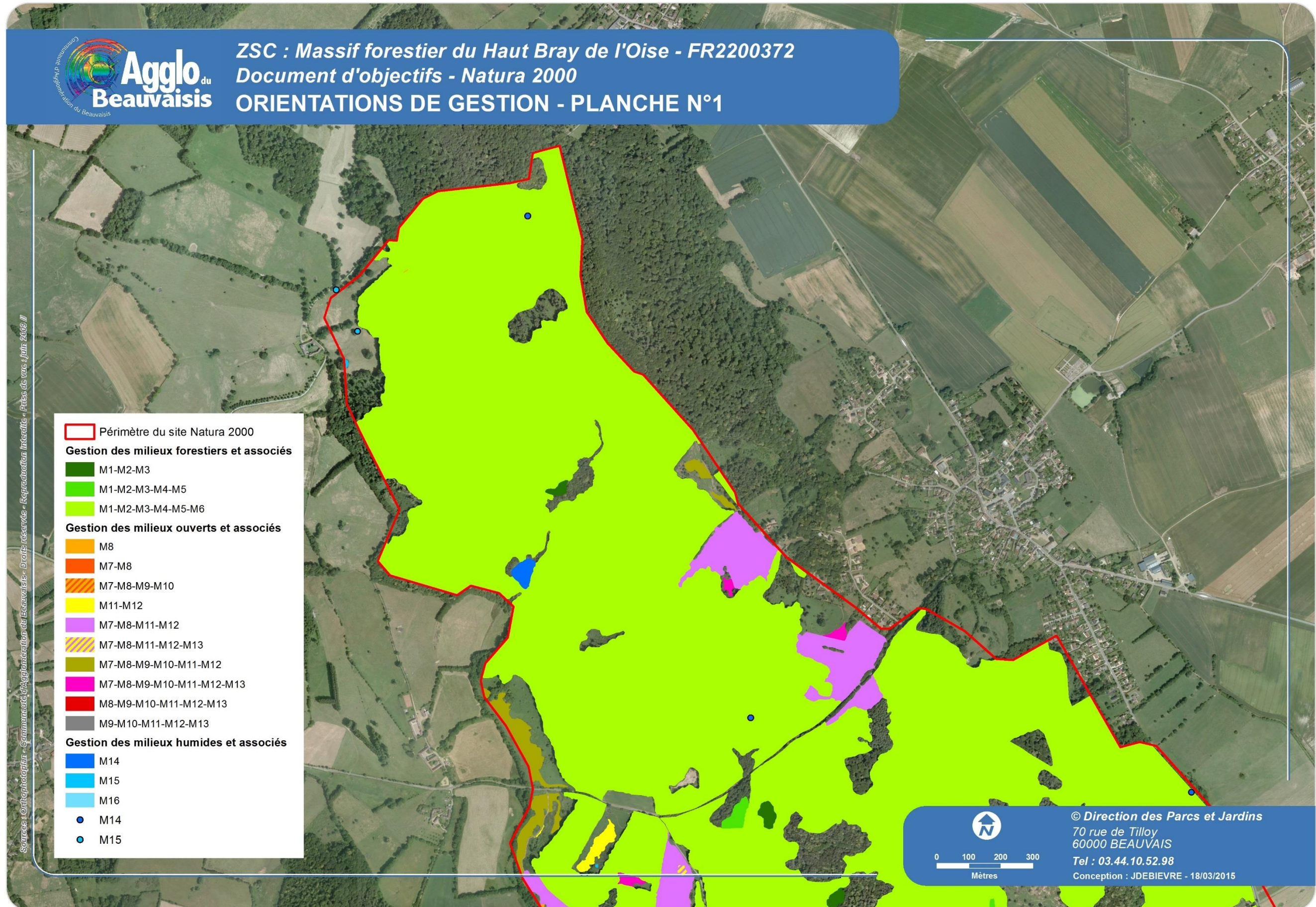

Carte 18 : Espèces d'intérêt communautaire du site Natura 2000 « Massif forestier du Haut Bray de l'Oise »





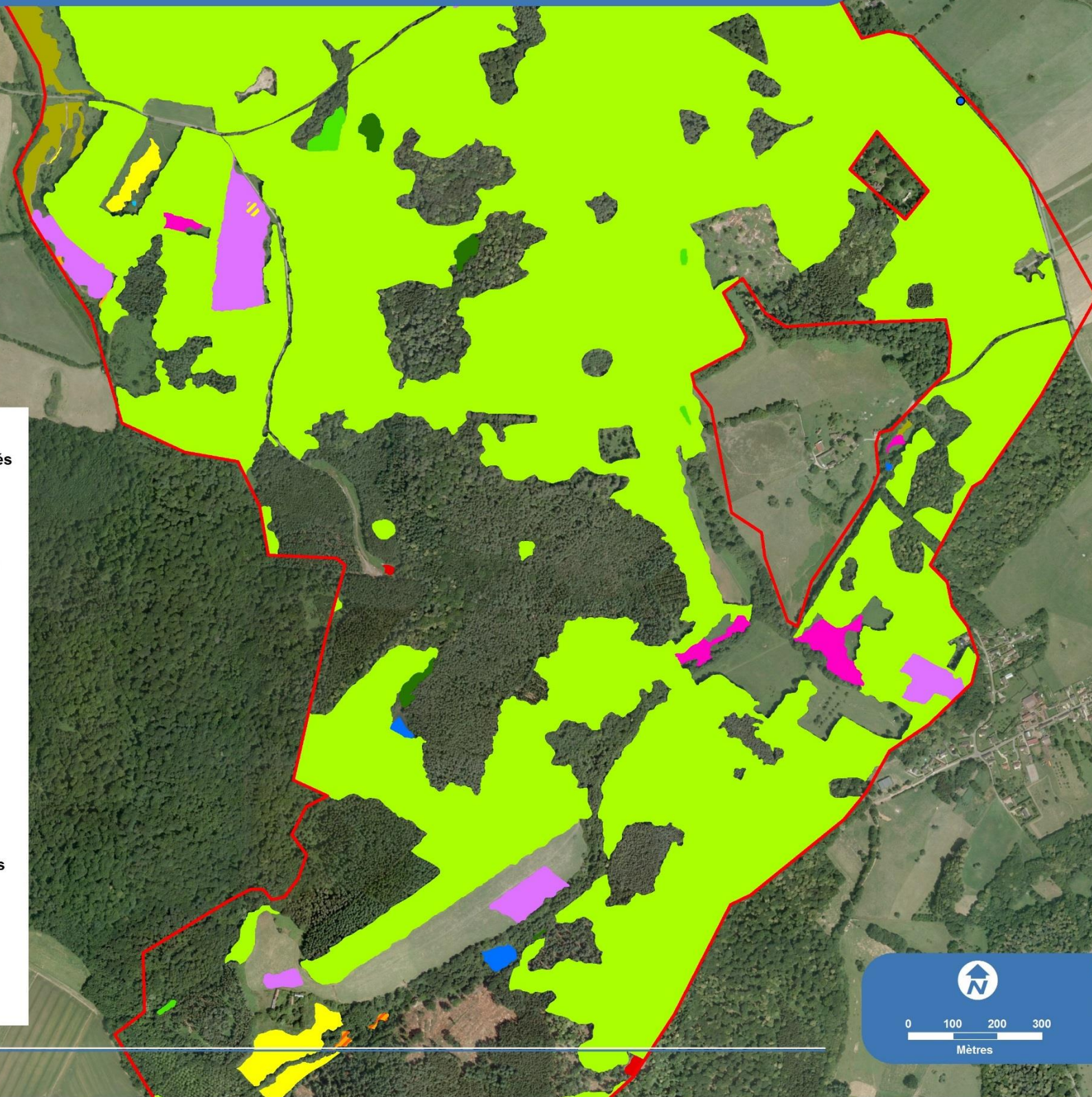
Carte 19 : Espèces exotiques envahissantes du site Natura 2000 « Massif forestier du Haut Bray de l'Oise »





Sources : Orthophotoplan - Communauté d'Agglomération du Beauvaisis - Droits réservés - Reproduction Interdite - Prise de vue : juin 2005 //

- Périmètre du site Natura 2000
- Gestion des milieux forestiers et associés**
- M1-M2-M3
- M1-M2-M3-M4-M5
- M1-M2-M3-M4-M5-M6
- Gestion des milieux ouverts et associés**
- M8
- M7-M8
- M7-M8-M9-M10
- M11-M12
- M7-M8-M11-M12
- M7-M8-M11-M12-M13
- M7-M8-M9-M10-M11-M12
- M7-M8-M9-M10-M11-M12-M13
- M8-M9-M10-M11-M12-M13
- M9-M10-M11-M12-M13
- Gestion des milieux humides et associés**
- M14
- M15
- M16
- M14
- M15





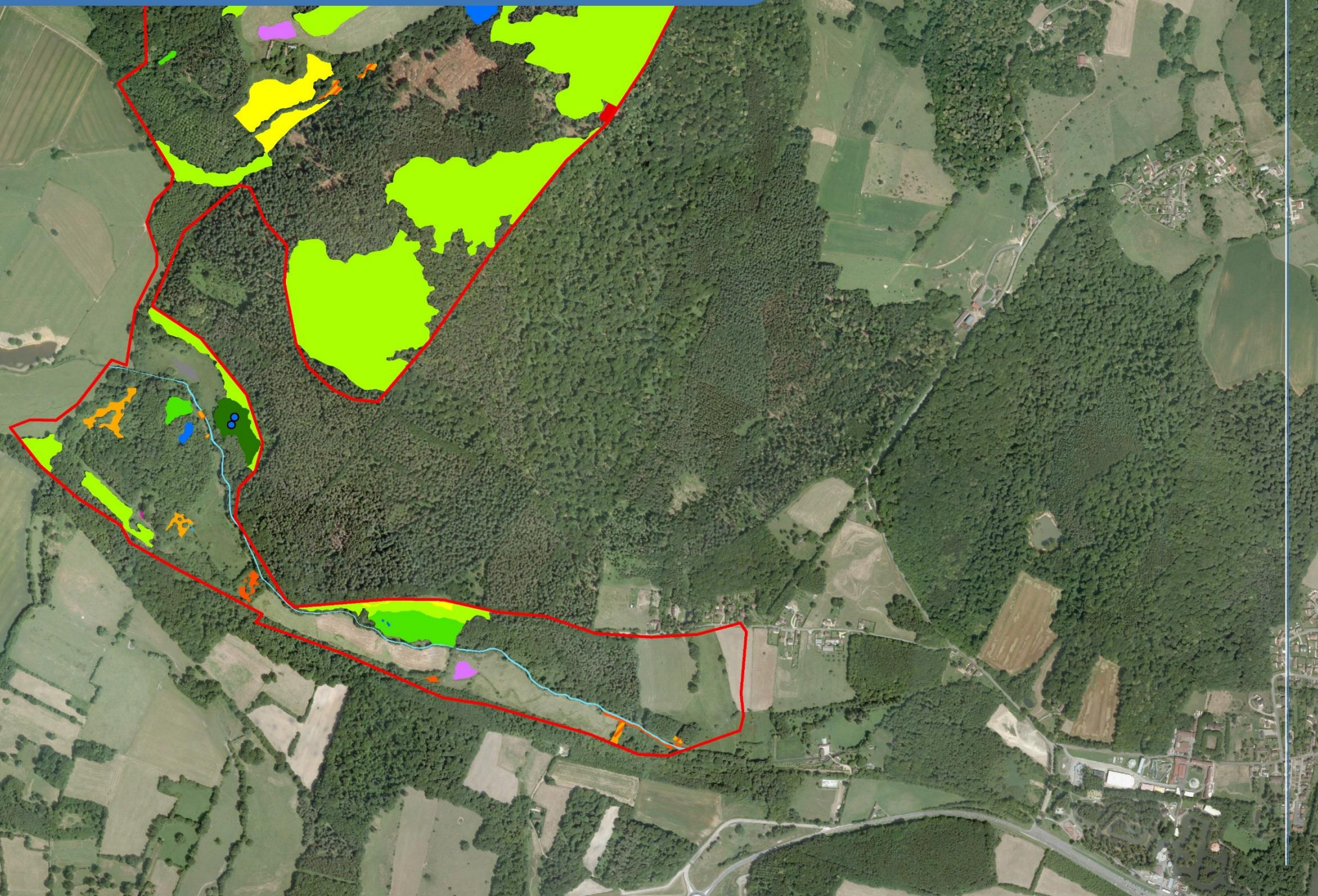
© Direction des Parcs et Jardins
 70 rue de Tilloy
 60000 BEAUVAIS
 Tel : 03.44.10.52.98
 Conception : JDEBIEVRE - 18/03/2015



Mètres

Sources : Orthophotoplan - Communauté d'Agglomération du Beauvaisis - Droits réservés - Reproduction interdite - Prise de vue juin 2006 //

- Périmètre du site Natura 2000
- Gestion des milieux forestiers et associés**
- M1-M2-M3
- M1-M2-M3-M4-M5
- M1-M2-M3-M4-M5-M6
- Gestion des milieux ouverts et associés**
- M8
- M7-M8
- M7-M8-M9-M10
- M11-M12
- M7-M8-M11-M12
- M7-M8-M11-M12-M13
- M7-M8-M9-M10-M11-M12
- M7-M8-M9-M10-M11-M12-M13
- M8-M9-M10-M11-M12-M13
- M9-M10-M11-M12-M13
- Gestion des milieux humides et associés**
- M14
- M15
- M16
- M14
- M15



Orientations de gestion – Légende

Mesures de gestion	Niveau de priorité	Intitulé de la mesure
1	**	Conserver des arbres morts ou dépérissants
2	***	Limiter et maîtriser l'impact des dessertes forestières
3	**	Mettre en œuvre un débardage alternatif
4	**	Favoriser la régénération naturelle
5	***	Irrégulariser les boisements et préserver le sous-étage
6	*	Créer et entretenir des lisières étagées internes et externes
7	*	Conserver, développer et créer des connexions boisées
8	***	Entretenir et restaurer les milieux ouverts par fauche
9	***	Restaurer les milieux ouverts par coupe d'arbres et d'arbustes
10	***	Gérer les rejets, drageons, ronciers et jeunes repousses consécutifs à une opération de restauration
11	***	Entretenir et restaurer les milieux ouverts par pâturage
12	***	Equipements pastoraux dans le cadre d'un projet de génie écologique
13	***	Etrépage de surfaces limitées
14	**	Entretenir et créer une mare intraforestière
15	**	Entretenir et créer une mare prairiale
16	**	Entretenir et restaurer les ripisylves et les cours d'eau

(1) *** : niveau de priorité élevé, ** : niveau de priorité moyen, * : niveau de priorité faible

Carte 21 : Parcours des relevés phytosociologiques du site Natura 2000 « Massif forestier du Haut Bray de l'Oise »

